




ھماری دُنیا  
کی

تصویری اٹلس

[www.KitaboSunnat.com](http://www.KitaboSunnat.com)



## معزز قارئین توجہ فرمائیں

- کتاب و سنت ڈاٹ کام پر دستیاب تمام الیکٹرانک کتب... عام قاری کے مطالعے کیلئے ہیں۔
- مجلس التحقیق الاسلامی کے علمائے کرام کی باقاعدہ تصدیق و اجازت کے بعد (Upload) کی جاتی ہیں۔
- دعوتی مقاصد کیلئے ان کتب کو ڈاؤن لوڈ (Download) کرنے کی اجازت ہے۔

## تنبیہ

ان کتب کو تجارتی یا دیگر مادی مقاصد کیلئے استعمال کرنے کی ممانعت ہے  
کیونکہ یہ شرعی، اخلاقی اور قانونی جرم ہے۔

اسلامی تعلیمات پر مشتمل کتب متعلقہ ناشرین سے خرید کر تبلیغ دین کی کاوشوں میں بھرپور شرکت اختیار کریں

PDF کتب کی ڈاؤن لوڈنگ، آن لائن مطالعہ اور دیگر شکایات کے لیے درج ذیل ای میل ایڈریس  
پر رابطہ فرمائیں۔

✉ [KitaboSunnat@gmail.com](mailto:KitaboSunnat@gmail.com)

🌐 [www.KitaboSunnat.com](http://www.KitaboSunnat.com)



# ہماری دُنیا کی تصویری اٹلس





www.KitaboSunnat.com


ملکیت حکومت پنجاب




## اشارات Key

**Cardiff**  **Towns and cities.**  
شہر اور مشہور قصبے

**ALPS**  **Areas of high land.**  
بلندی والے علاقے

**Mt Logan**  **Mountain peaks.**  
پہاڑی چوٹیاں

**Rhône**  **Rivers.**  
دریا

**Compass Rose:**  
N شمال  
E مشرق  
S جنوب  
W مغرب

قطب نما آپ کو مشرق، مغرب، شمال، جنوب کی سمتیں بتاتا ہے۔

**Scale:**  
0 50 100 150 km  
0 20 40 60 80 100 miles

نقشے پر فاصلے سکیل کی مدد سے ظاہر کئے جاتے ہیں۔

**World Map:**  
دنيا کے نقشے پر گلوب کسی ملک کا محل وقوع بتاتا ہے۔

Editor: Francesca Motisi  
Designers: Robert and Jean Wheeler  
Map Consultant: Neil Hadden

Cover photographs:  
Top left: Boadicea and Big Ben, London.  
Bottom left: The Sydney Opera House, Australia.  
Top right: The Golden Gate Bridge, San Francisco, USA.  
Bottom right: The Taj Mahal, India.  
Cover illustration: Peter Bull.  
Title page photograph: The world from space.

First published in 1992 by  
Wayland (Publishers) Ltd  
61 Western Road, Hove  
East Sussex BN3 1JD

© Copyright 1992 Wayland (Publishers) Ltd  
Second impression (with revision) 1993

British Library Cataloguing in Publication Data  
Lace, John  
Wayland Picture Atlas  
I. Title II. Wame, Julie  
III. Wheeler, Robert IV. Bull, Peter  
912

ISBN 0-7502-0500-8

Typeset by Dorchester Typesetting Group Ltd  
Printed by G. Canale and C.S.p.A., Turin, Italy

### Picture acknowledgements

The publishers would like to thank the following for allowing their photographs to be reproduced in this book: Bryan and Cherry Alexander 44 (above); Bruce Coleman Ltd 6 (Wedigo Ferchland), 8 below (Dieter and Mary Plage), 9 right (O. Langrand), 12 middle (Geoff Dore), 14 above (Michael Klinec), 14 below (Herbert Kranawetter), 16 top left (Francisco Marquez), 19 below (Jessica Ehlers), 25 above (Nicholas Devore), 25 below (Michael Freeman), 28 above (John Cancalosi), 29 below (Steven Kaufman), 30 below (L. C. Marigo), 31 (Dr Eckart Poff), 32 above (Peter Davey); Ecoscene 8 top right, 21 top (Corbett), 32 below (Gryniewicz); Eye Ubiquitous front cover top left (P. Thomson), top right (Nick Wiseman), bottom left (M. McKee), 8 top left (M. W. Powies), 9 left, 15 (Paul Prestidge), 18 (David Cumming), 22 above (Frank Leather), 23 below (Julia Waterlow), 27 below (L. Fordyce), 33 below; Liz Miller 8 top right; Francesca Motisi 33 above; Tony Stone Worldwide title page, 7; Wayland Picture Library front cover bottom right, 11 (both), 12 (above and below), 13, 16 (above right and below), 17, 24, 27 (above), 28 (left and below), 29 (both top), 30 (three above), 34, 35 (both), 36 (both), 37 (all), 38 (both), 39 (both), 40 (both), 41 (all), 42 (above), 43 (both); ZEFA 19 (above), 20 (both), 21 (below), 22 (below), 23 (above), 26, 42 (below), 44 (below).



## فہرست

| صفحہ نمبر | عنوان                         | صفحہ نمبر | عنوان                          |
|-----------|-------------------------------|-----------|--------------------------------|
| 34        | آزاد ریاستوں کی دولت مشترکہ   | 4         | برا عظیم اور سمندر             |
| 36        | جنوبی ایشیا                   | 6         | آب و ہوا                       |
| 38        | پاکستان                       | 8         | نباتات                         |
| 39        | صوبہ پنجاب                    | 10        | یورپ                           |
| 40        | صوبہ سندھ                     | 11        | بنی نلس ممالک                  |
| 41        | صوبہ سرحد                     | 12        | سلطنت متحدہ برطانیہ            |
| 42        | صوبہ بلوچستان                 | 14        | فرانس                          |
| 43        | جنوب مغربی ایشیا              | 16        | جرمنی                          |
| 44        | جنوب مشرقی ایشیا              | 18        | سپین اور پرتگال                |
| 45        | مشرق بعید                     | 19        | اٹلی                           |
| 47        | آسٹریلیا اور نیوزی لینڈ       | 20        | سکینڈے نیویا اور بالٹک ریاستیں |
| 49        | قطب شمالی یا آرکٹک            | 20        | وسطی اور مشرقی یورپ            |
| 50        | دنیا کے بارے میں مختلف نظریات | 24        | کینیڈا                         |
| 51        | دنیا کے بارے میں اہم معلومات  | 26        | ریاست ہائے متحدہ امریکہ        |
| 52        | اشاریہ                        | 28        | جنوبی امریکی                   |
|           |                               | 30        | وسطی امریکہ اور جزائر کریبین   |
|           |                               | 32        | افریقہ                         |





# Continents and Oceans

برا عظیم اور سمندر

ہماری دنیا پر خشکی کے بہت بڑے بڑے علاقے ہیں۔ خشکی کے ان بڑے علاقوں کو برا عظیم کہتے ہیں۔ دنیا کے سات بڑے برا عظیم ایشیا، یورپ، افریقہ، شمالی امریکہ، جنوبی امریکہ، آسٹریلیا اور انٹارکٹیکا ہیں۔

بحر آرکٹک یا  
بحر منجمد شمالی

ARCTIC  
OCEAN

شمالی امریکہ  
NORTH  
AMERICA

بحر اوقیانوس  
ATLANTIC  
OCEAN

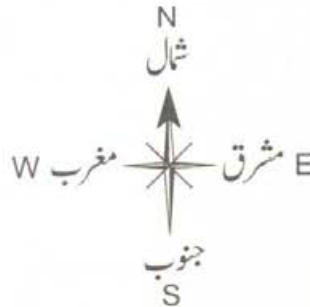
اہم معلومات

دنیا کا سب سے اونچا پہاڑ:  
مائنٹ ایورسٹ، ایشیا، اونچائی 8,848 میٹر۔  
دینا کی سب سے بڑی جھیل:  
بجیرہ کیسپین، ایشیا، رقبہ 438,695 مربع کلومیٹر۔  
دنیا کا سب سے لمبا دریا:  
دریائے نیل، افریقہ، لمبائی 6,670 کلومیٹر۔

بحر الکاہل  
PACIFIC  
OCEAN

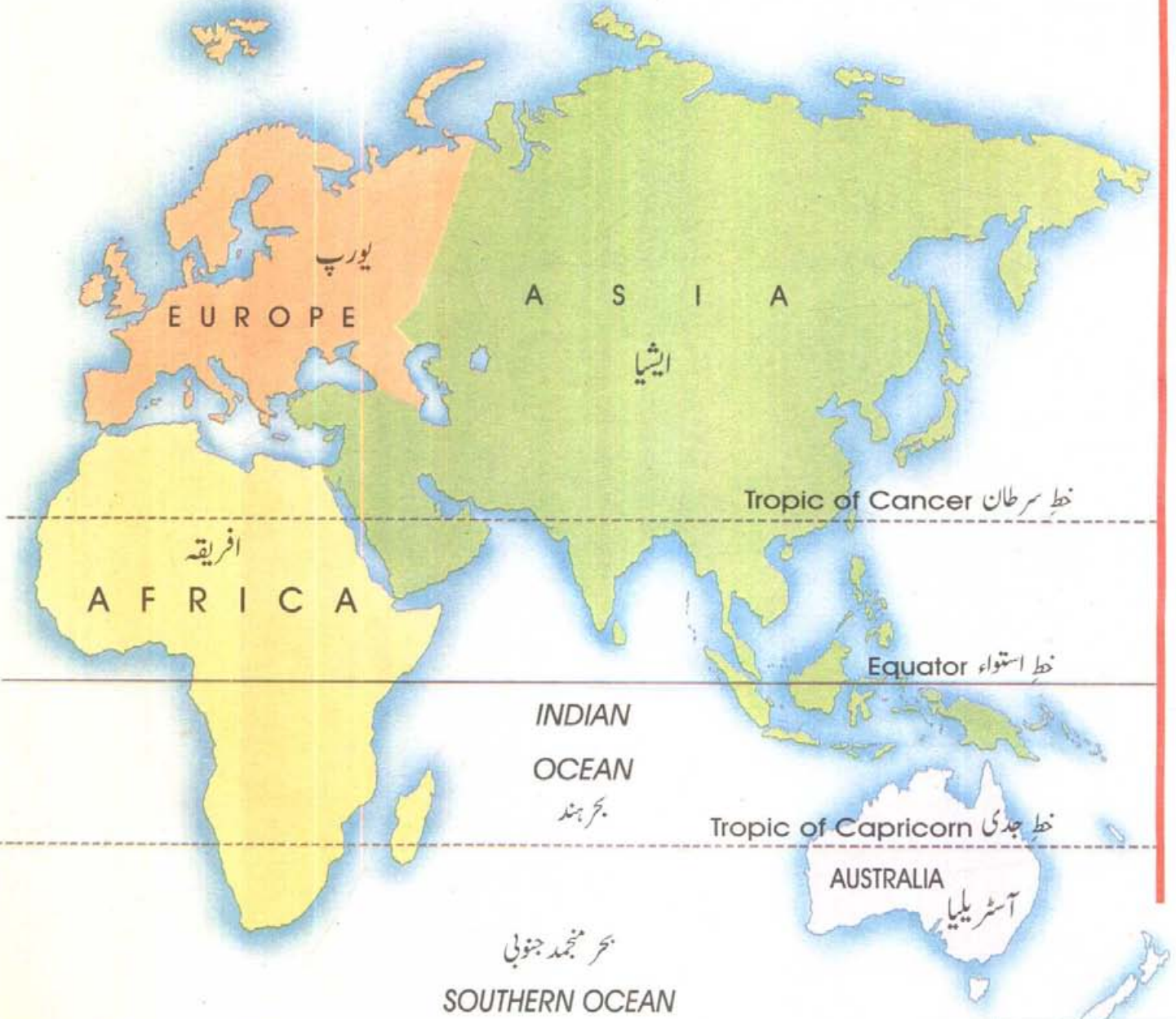
SOUTH  
AMERICA

جنوبی امریکہ





ہماری دنیا پر پانی کے بہت بڑے بڑے سمندروں کو بحر کہتے ہیں۔ دنیا کے پانچ بڑے بحر، بحر الکاہل، بحر ہند، بحر اوقیانوس، بحر آرکٹک (بحر منجمد شمالی) اور بحر منجمد جنوبی ہیں۔



ہماری دنیا گول ہے، لیکن اس صفحے پر دنیا کے نقشے کو سیدھا کر کے دکھایا گیا ہے۔



# Climate آب و ہوا

دنیا کے مختلف حصوں میں سارا سال موسم تبدیل ہوتے رہتے ہیں۔ موسموں کی اس تبدیلی کو آب و ہوا کہتے ہیں۔ دنیا کے کچھ علاقے سرد اور کچھ گرم ہیں لیکن براعظم یورپ کے ملک یونان میں گرمیوں کا موسم خشک اور گرم ہوتا ہے جب کہ سردیوں میں ٹھنڈا اور نمی سے بھرپور ہوتا ہے۔



گرین لینڈ انتہائی سرد علاقہ ہے۔

اشارات  
 قطبی علاقے  
 ٹھنڈے علاقے  
 ٹھنڈے معتدل علاقے  
 گرم معتدل علاقے  
 گرم علاقے  
 خشک علاقے

## Key

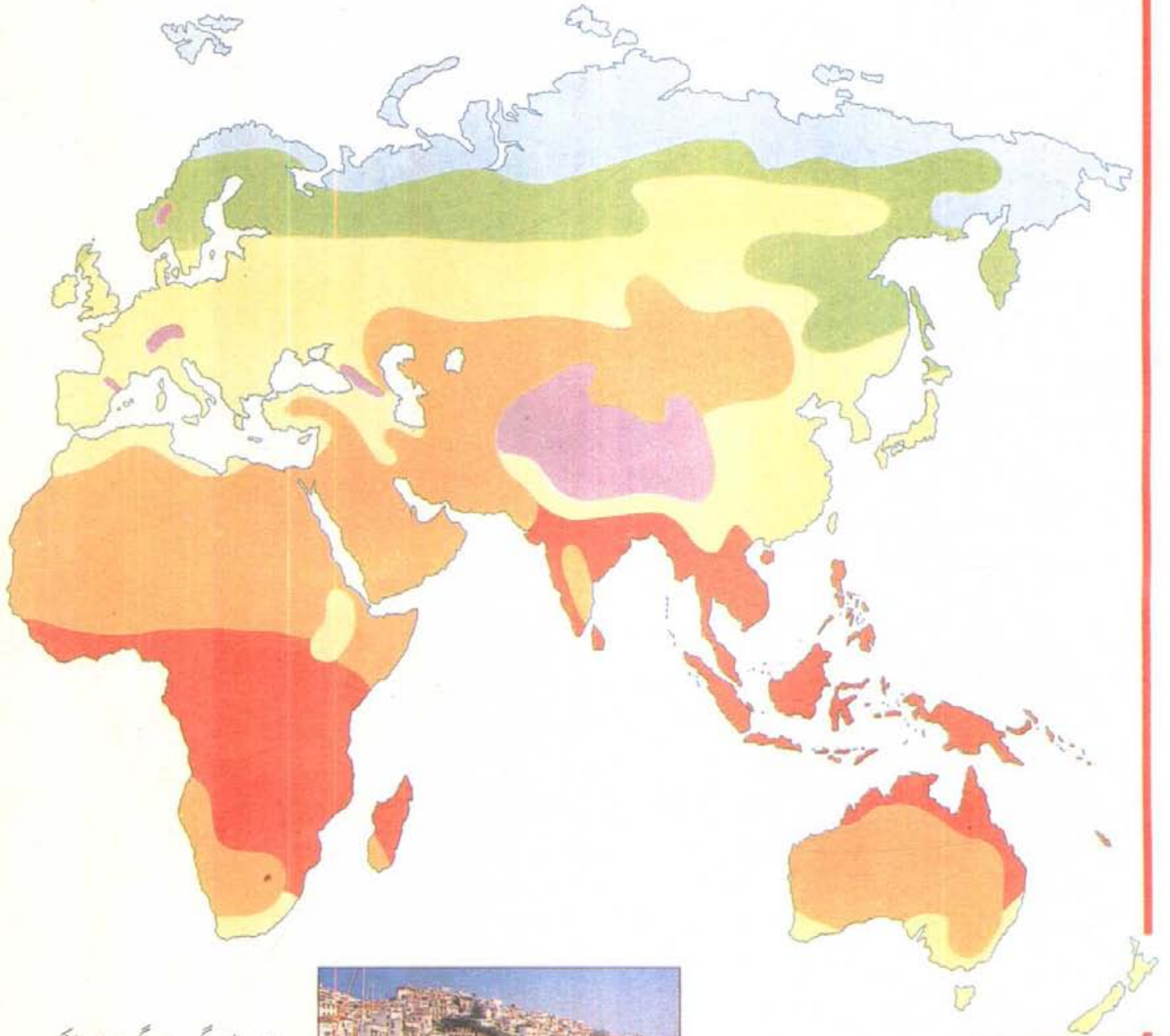
|  |                        |
|--|------------------------|
|  | Polar regions          |
|  | Cold regions           |
|  | Cold temperate regions |
|  | Warm temperate regions |
|  | Tropical regions       |
|  | Dry Regions            |







افریقہ کے ملک کینیا کی آب و ہوا گرم ہے۔ لیکن یہاں سال کے کچھ  
حصوں میں موسم خشک اور نمی والا (مرطوب) بھی ہوتا ہے۔ جبکہ آرکٹک  
کے ملک گرین لینڈ میں سارا سال آب و ہوا سرد اور برفانی رہتی ہے۔



یونان میں گرمیاں گرم اور خشک  
ہوتی ہیں اور موسم سرما سرد اور نمی  
والا ہوتا ہے۔





## نباتات Vegetation

گرم یا ٹھنڈے موسم کے لحاظ سے دنیا کے مختلف علاقوں میں مختلف پودے اور نباتات اُگتے ہیں۔ جیسا کہ برساتی جنگلات دنیا کے گرم اور نمی والے مرطوب علاقوں میں پائے جاتے ہیں جب کہ دنیا کے بہت سرد اور خشک علاقوں میں کائی (Moss) اور لائکن (Lichen) جیسے پودے ہی اگ پاتے ہیں۔

| اشارات          | Key            |
|-----------------|----------------|
| برف اور ٹنڈرا   | Ice and tundra |
| جنگل            | Forest         |
| گھاس والے علاقے | Grassland      |
| برساتی جنگل     | Rainforest     |
| صحرا            | Desert         |



کینیا کے گھاس والے علاقے کا ایک منظر۔


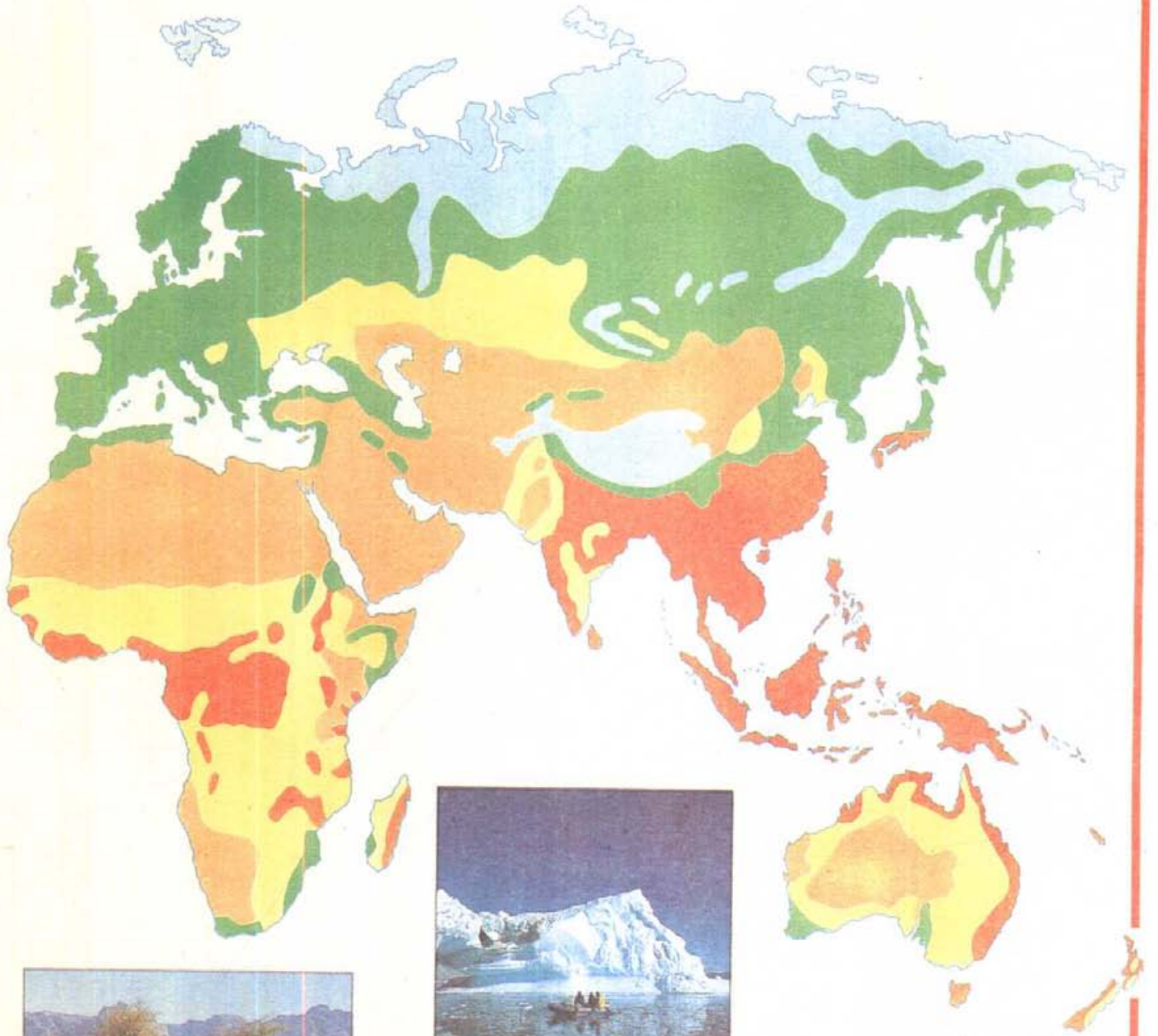


بوریو کے برساتی جنگلات کا ایک نظارہ۔






دنیا کے کچھ علاقے پہاڑی ہیں اور کچھ میدانی۔ میدانی اور پہاڑی علاقوں کے پودے  
ایک دوسرے سے مختلف ہوتے ہیں۔



گرین لینڈ کا ایک برفانی منظر۔



افریقہ کے صحرائے صحارا کا ایک منظر۔

محکم دلائل سے مزین متنوع و منفرد موضوعات پر مشتمل مفت آن لائن مکتبہ



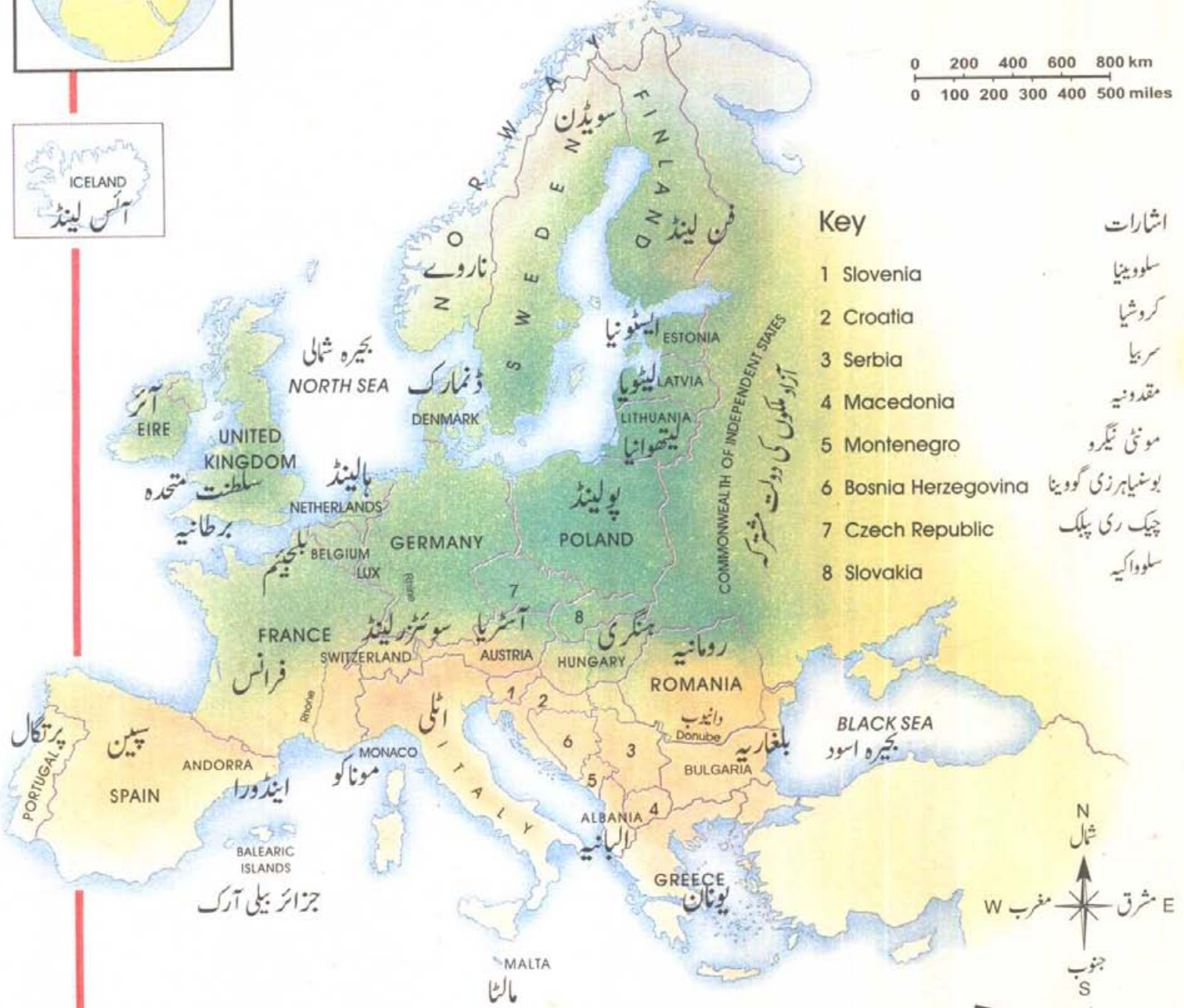


یورپی کمیونٹی کا جھنڈا -

# Europe یورپ



0 200 400 600 800 km  
0 100 200 300 400 500 miles



برا عظیم یورپ میں بہت سے ملک ہیں۔ ان میں سے کچھ ملکوں نے مل کر ایک یونین بنالی ہے جسے یورپین کمیونٹی (EC) کہتے ہیں۔ اس کا صدر دفتر برسلز، بلجیئم میں ہے۔

اہم معلومات

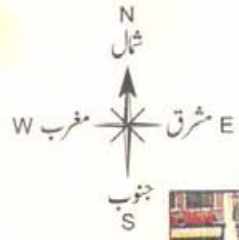
سب سے اونچا پہاڑ : ماونٹ البرس، آزاد ملکوں کی دولت مشترکہ (CIS)  
 سب سے لمبا دریا : وولگا، آزاد ملکوں کی دولت مشترکہ (CIS)  
 زیادہ آبادی والا شہر : ماسکو، آزاد ملکوں کی دولت مشترکہ (CIS)  
 زیادہ آبادی والا ملک : بلجیئم، ڈنمارک، فرانس، جرمنی، یونان، آئر، لکسمبرگ، یورپین کمیونٹی کے ممالک : اٹلی، ہالینڈ، پرتگال، سپین اور برطانیہ



# The Benelux Countries

## بنی لکس ممالک

شمالی یورپ کے چند ملکوں کے علاقے میدانی اور سطح سمندر سے بھی نیچے ہیں۔ یہ ممالک بلجیئم، ہالینڈ اور لکسمبرگ ہیں۔ ان تین ملکوں کو بنی لکس ممالک بھی کہتے ہیں۔ ہالینڈ تو سطح سمندر سے کافی نیچے ہے۔ یہاں پر سمندر کا راستہ دیواریں (dykes) بنا کر روکا گیا ہے۔ بنی لکس ممالک جہاز رانی، صنعت اور تجارت کی وجہ سے بھی مشہور ہیں۔ یہاں کی بندرگاہیں یورپ کی بڑی بندرگاہوں میں شمار ہوتی ہیں۔



بنی ہالینڈ کی اہم برآمدات میں سے ایک ہے۔



ہالینڈ میں ایسی ہوائی چکیاں عام ہیں۔

### اہم معلومات

سب سے بڑا شہر: برسلز، بلجیئم  
 سب سے بڑا ملک: ہالینڈ  
 سب سے زیادہ آبادی والا ملک: ہالینڈ تقریباً



ہالینڈ کا جھنڈا۔



## The British Isles سلطنت متحدہ برطانیہ


سلطنت متحدہ برطانیہ دو بڑے جزیروں پر مشتمل ہے، ایک برطانیہ اور دوسرا آئرلینڈ۔ اس کے علاوہ چھوٹے چھوٹے جزیرے بھی برطانیہ کا حصہ ہیں مثلاً جزائر سلی، جزائر مان اور رودبار انگلستان کے جزائر۔ برطانیہ کے جزیرے میں تین صوبے انگلینڈ، ویلز اور سکاٹ لینڈ شامل ہیں۔ اس طرح سلطنت متحدہ برطانیہ انگلینڈ، ویلز، سکاٹ لینڈ، شمالی آئرلینڈ اور مختلف جزائر کے مجموعے پر مشتمل ہے۔



فصل کی کٹائی کا منظر۔



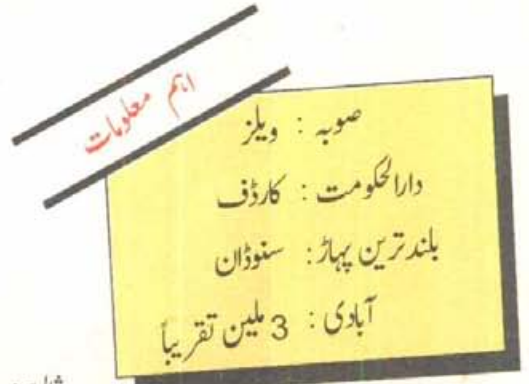
بجڑ اور سیبہ برطانوی جزیروں کی جنگلی حیات کا اہم حصہ ہیں۔



مغربی سکاٹ لینڈ کی ایک جمیل۔



شمالی سمندر میں کئی برطانوی جزیرے تیل کی دولت سے مالا مال ہیں۔



اہم معلومات

صوبہ : سکاٹ لینڈ  
دارالحکومت : ایڈن برگ  
بلند ترین پہاڑ : بن نیوس  
آبادی : 5 ملین تقریباً

اہم معلومات

صوبہ : شمالی آئر لینڈ  
دارالحکومت : بلنفاست  
بلند ترین پہاڑ : سلویو ڈون آرڈ  
آبادی : 1.5 ملین تقریباً

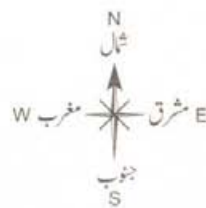
تعمیراتیات

0 50 100 150 200 250 300 Km  
0 20 40 60 80 100 120 140 160 180 200 Miles



جزائر سیلی  
ISLES OF SCILLY

لندن کی مشہور زمانہ  
گھڑی بگ بین -




اہم معلومات

صوبہ : انگلینڈ  
دارالحکومت : لندن  
بلند ترین پہاڑ : سکا فل پائک  
آبادی : 48 ملین تقریباً



## France فرانس

فرانس مغربی یورپ کا سب سے بڑا ملک ہے۔ یہاں پر تین مشہور پہاڑی سلسلے پائے جاتے ہیں۔ جن میں اپلیس (Alps) ، پیری نیس (Pyrenees) اور ماسیف سنٹرل (Massif Central) شامل ہیں۔ سردیوں میں یہاں پر لوگ سکی انگ (Skiing) اور پہاڑوں پر چڑھنے اور سیر و سیاحت کے لئے آتے ہیں۔




تیز رفتار (TGV) ریل گاڑی۔

فرانس کے جنوب میں گرمیوں میں خوب گرمی پڑتی ہے اس لئے یورپ کے لوگ یہاں پر سردی سے بچ کر گرمی کا مزہ لینے آتے ہیں۔ کئی فصلوں کے علاوہ یہاں انگور کی فصل بھی خوب ہوتی ہے۔ فرانسیسی کھانے تو دنیا بھر میں مشہور ہیں۔



وادی لوآر کا ایک محل۔

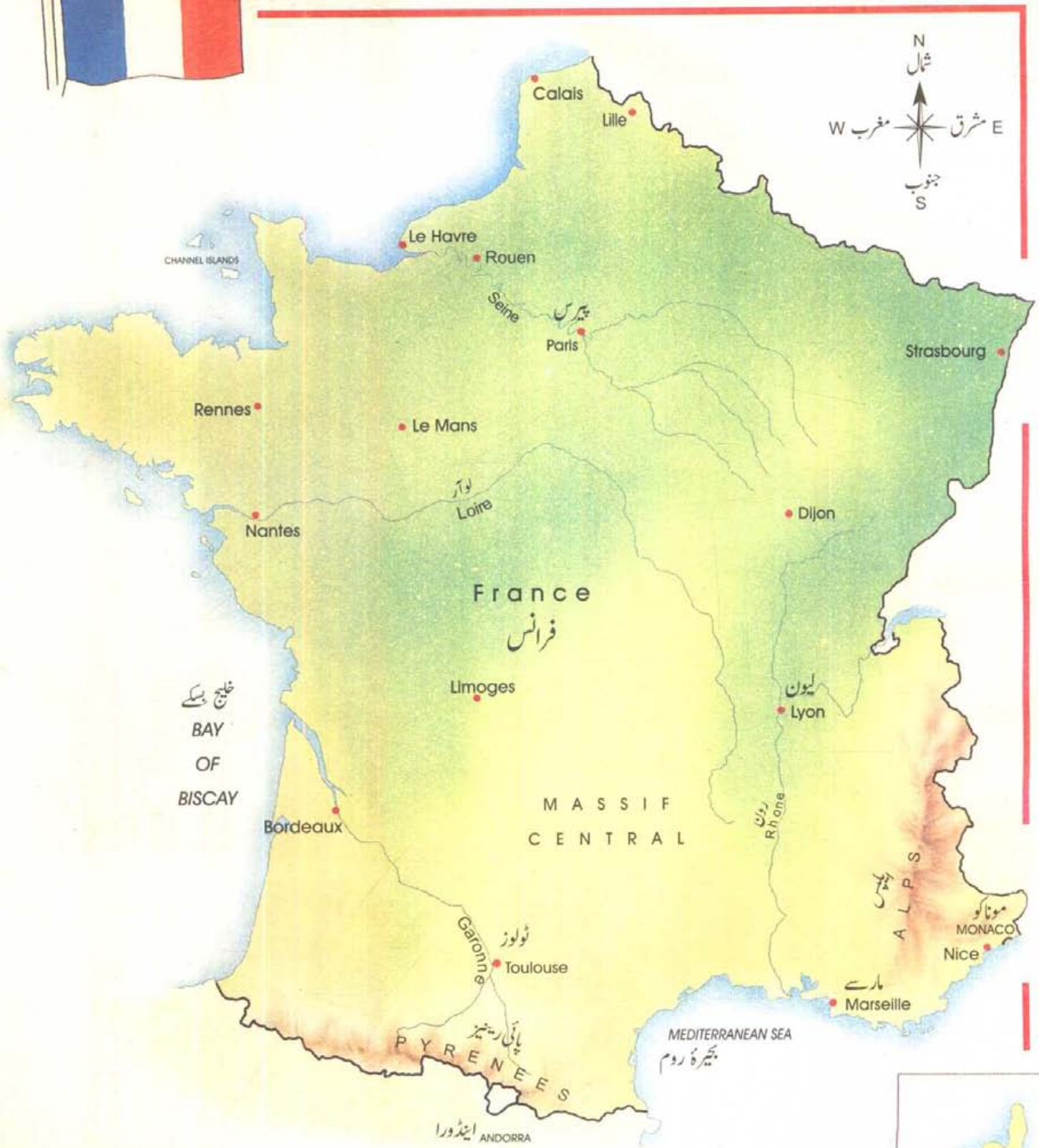



وادی لوآر۔

اہم معلومات  
 دارالحکومت : پیرس  
 کرنسی : فرانک  
 سب سے لمبا دریا : لوآر  
 آبادی : 58 ملین تقریباً







خلیج بسکے  
BAY  
OF  
BISCAY

MASSIF  
CENTRAL

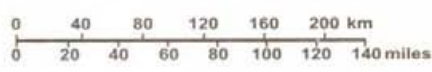
ALPS

پائی رینیئرز  
PYRENEES

MEDITERRANEAN SEA  
بحیرہ روم

CORSICA

کورسیکا



مارسے ایک اہم بندرگاہ ہے۔



## Germany جرمنی



جرمنی یورپ کا سب سے زیادہ آبادی والا ملک ہے۔ 1945 میں جرمنی دو حصوں میں تقسیم ہو گیا یعنی مشرقی جرمنی اور مغربی جرمنی۔ لیکن 1990 سے یہ دونوں پھر اکٹھے ہو گئے ہیں۔ جرمنی میں بہت سی صنعتیں ہیں لیکن یہاں کی کاریں دنیا بھر میں مشہور ہیں۔ جرمنی کے بڑے دریاؤں میں باربرداری کے لئے خاص کشتیاں بارجز (Barges) استعمال ہوتی ہیں۔ دریائے رائن (Rhine) توپانی کی موٹروے کی طرح ہے۔ جرمنی یورپ کا وہ واحد ملک ہے جہاں سب سے زیادہ موٹرویز موجود ہیں۔



کولون میں دریائے رائن کے کنارے کا ایک منظر۔




برین شہر میں گریم (Grimm) کی پریوں کی کہانی کا ایک کردار۔

اہم معلومات  
دارالخلافہ : برلن  
کرنسی : ڈوچے مارک  
لسبا دریا : دائیوب  
آبادی : 82 ملین تقریباً

دریائے ایلب -



دریائے رائن (Rhine) میں چلنے والی  
خاص کشتیاں بارجز (Barges)۔





بی ایم ڈیو کار بنانے والی کار فیکٹری۔

DENMARK

بحیرہ بالٹک

BALTIC SEA

بحیرہ شمالی

NORTH SEA

ہیمبرگ

Hamburg

ایلب

Elbe

ہینور

Hannover

برلن

Berlin

ہالینڈ

THE NETHERLANDS

Essen

Dortmund

Dusseldorf

Cologne

Bonn

Germany

جرمنی

Leipzig

Dresden

فرانکفرٹ

Frankfurt

Main

Rhine

FRANCE

فرانس

سٹوٹگارٹ

Stuttgart

Danube

Munich

میونخ

ALPS

A U S T R I A

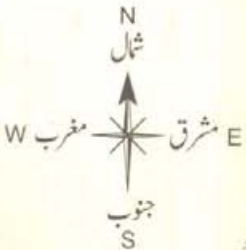
آسٹریا

SWITZERLAND

سوئٹزرلینڈ



ساج (Sausage) اور سارکات (خاص قسم کا اچار) جرمنی کا مشہور کھانا ہے۔



0 20 40 60 80 100 120 140 160 km  
0 20 40 60 80 100 miles



## Spain and Portugal اسپین اور پرتگال

اسپین اور پرتگال یورپ کے جنوب مغرب میں واقع ہیں۔ یہ دونوں ملک آئبیرین پینسولا (Iberian Peninsula) بناتے ہیں۔ ان دونوں ملکوں میں کئی اہم صنعتیں ہیں۔ مثلاً بلباو کے شہر میں لوہے اور سٹیل کی صنعت۔ یورپ میں سردی کی وجہ سے زیادہ تر یورپی لوگ اسپین کے گرم اور خشک موسم میں چھٹیاں گزارنے آتے ہیں۔ 1992 میں اولمپک کھیلیں اسپین میں منعقد ہوئی تھیں۔



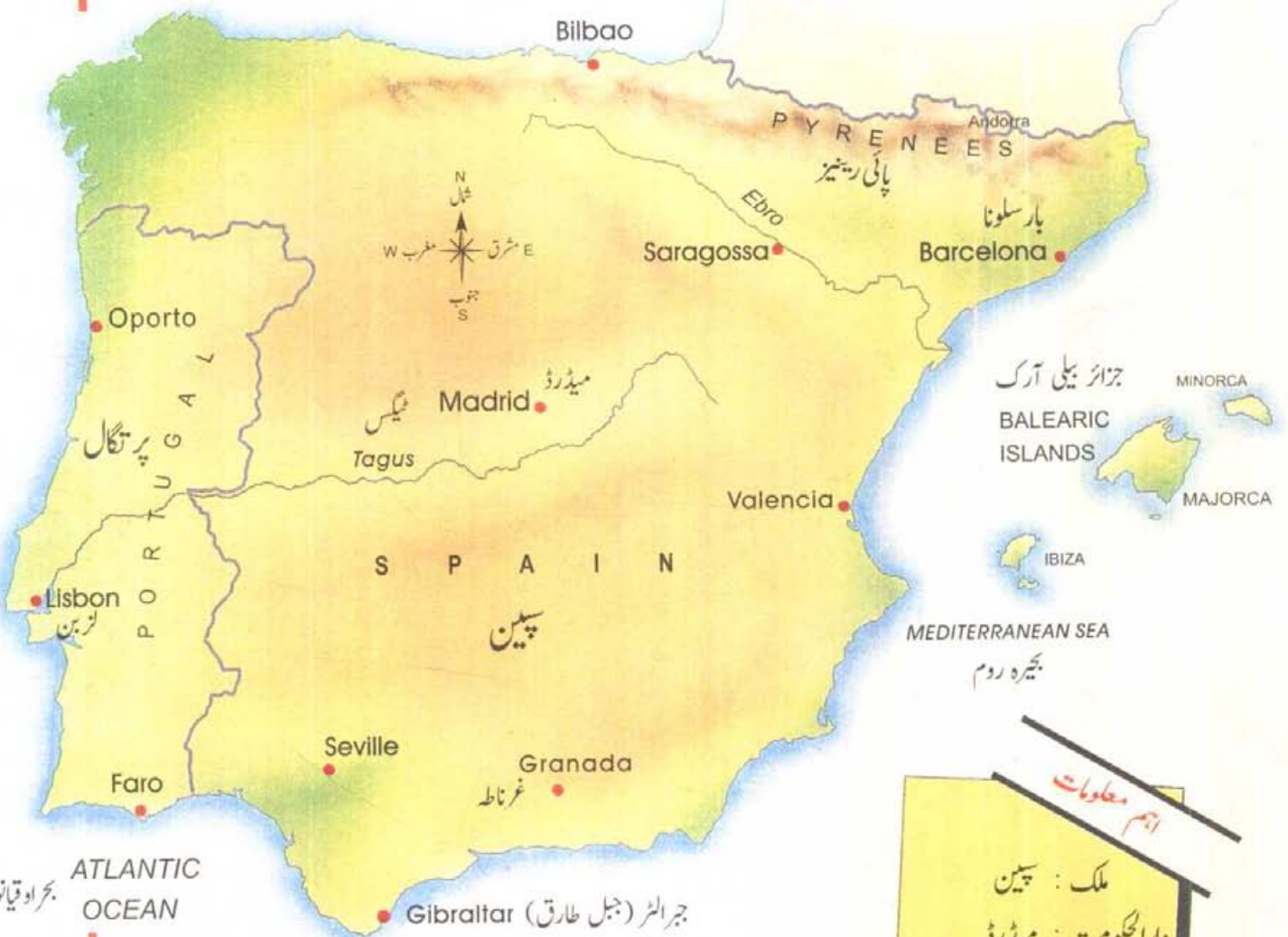
غرناطہ میں الجھرا کی عظیم الشان عمارت -



پرتگالی جھنڈا -

خلج بسکے

BAY OF BISCAY



بحر اوقیانوس ATLANTIC OCEAN



پائلا اسپین کا ایک مشہور کھانا ہے۔



اسپین کا جھنڈا -

اہم معلومات

ملک : اسپین  
 دارالحکومت : میڈرڈ  
 کرنسی : پیسینا  
 آبادی : 39 ملین تقریباً



# Italy اٹلی

اٹلی، شمال میں ایلپس کے پہاڑی سلسلے سے لے کر جنوب میں سسلی تک پھیلا ہوا ہے۔ یہاں کی کئی صنعتیں بہت مشہور ہیں۔ جیسا کہ فیشن کے ملبوسات کی صنعت۔ فیٹ اور فراری جیسی مشہور کاریں بھی اٹلی میں ہی بنائی جاتی ہیں۔ یہاں پر کھیتی باڑی بھی خوب ہوتی ہے۔



وینس کا سینٹ مارک چوک۔



اٹلی کا ایک مشہور کھانا پستابے۔  
پستابے کی کئی اقسام ہوتی ہیں۔



اٹلی میں بے شمار تاریخی عمارتیں ہیں۔ جیسا کہ روم کا کولوسیم۔

## اہم معلومات

ملک : اٹلی  
دارالحکومت : روم  
کرنسی : لیرا  
زیادہ لمبا دریا : پو  
آبادی : 57 ملین تقریباً



## Scandinavia and the Baltic States

سکینڈے نیویا اور بالٹک ریاستیں

پانچ ممالک کی سر زمین کو سکینڈے نیویا کہتے ہیں۔ یہ پانچ ممالک آئس لینڈ، فن لینڈ، ناروے، سویڈن اور ڈنمارک ہیں۔ یہاں پر سردیوں میں بہت سخت سردی پڑتی ہے۔ یہاں کا زیادہ تر حصہ پہاڑوں اور جنگلوں پر مشتمل ہے جہاں خوب برف پڑتی ہے۔ ناروے میں سمندر کے پانی نے کئی مقامات پر سطح زمین کے اندر اپنا راستہ بنا لیا ہے۔ سویڈن کے جنوب میں زراعت کے لئے اچھی زمین بھی موجود ہے۔ یہاں پر گندم اور چقندر کی فصل بہت اچھی ہوتی ہے۔ اس کے علاوہ سویڈن اور ڈنمارک ڈیری فارمنگ کی وجہ سے بھی مشہور ہیں۔ سکینڈے نیویا اپنے قدرتی وسائل کی وجہ سے بھی مشہور ہے۔ مثلاً سویڈن کا خام لوہا اور شمالی سمندر میں گیس اور تیل کے ذخائر اور مچھلیاں وغیرہ۔



آئس لینڈ میں گرم پانی کا ایک چشمہ۔



سویڈن کے دارالحکومت سٹاک ہوم کا ایک نظارہ۔



شمالی سویڈن، ناروے اور فن لینڈ میں اب بھی لپس (Lapps) لوگ رین ڈیر سے ہل چلاتے ہیں۔

### اہم معلومات

سب سے زیادہ اونچا پہاڑ : گالڈ ہو پکن ، ناروے  
سب سے بڑا شہر : سٹاک ہوم، سویڈن  
سب سے بڑا ملک : سویڈن  
سب سے زیادہ آبادی والا ملک : سویڈن

فن لینڈ کا جھنڈا



ناروے میں گرینجر کے مقام پر دو چٹانوں کے درمیان میں پھیلا ہوا سمندر (Fiord) -



ناروے کا جھنڈا -



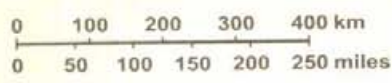
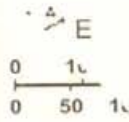
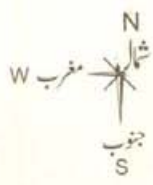
سویڈن کا جھنڈا -



COMMONWEALTH OF INDEPENDENT STATES  
آزاد ملکوں کی دولت مشترکہ



ڈنمارک کا جھنڈا -



آئینہ -



واگانگ کا ایک بحری جہاز -



## Central and Eastern Europe وسطی اور مشرقی یورپ

وسطی اور مشرقی یورپ کے مشہور ملکوں میں ہنگری، پولینڈ اور یونان شامل ہیں۔ وسطی اور شمالی یورپ کا سب سے لمبا دریا دانوب (Danube) یہاں سے ہی گزرتا ہے۔ یورپ کے اس حصے میں کئی تاریخی شہر واقع ہیں۔ مثلاً پولینڈ کا شہر وارسا، ہنگری کا شہر بڈاپیسٹ اور یونان کا شہر ایتھنز۔ پولینڈ میں کئی اہم معدنیات پائی جاتی ہیں جیسا کہ تانبا اور کوئلہ وغیرہ۔ اس کے علاوہ یہاں کی بحری جہاز سازی کی صنعت، لوہے اور سٹیل کی صنعتیں بھی بہت مشہور ہیں۔ یونان میں لوگ سیاحت کی غرض سے بھی آتے ہیں۔ یہاں پر بھی جہاز رانی کی صنعت اور انگور کی فصل بہت مشہور ہے۔



ہنگری کے شہر پراگ کا ایک چوک۔

### اہم معلومات

- سب سے بڑا دریا : دانوب
- سب سے بڑا شہر : بڈاپیسٹ، ہنگری
- سب سے بڑا ملک : پولینڈ
- سب سے زیادہ آبادی والا ملک : پولینڈ

دریائے دانوب کے کنارے بڈاپیسٹ شہر کا ایک منظر۔



- سب سے زیادہ اونچے
- سب سے بڑا شہر
- سب سے بڑا ملک : ہنگری
- سب سے زیادہ آبادی والا ملک :



فن لینڈ کا جھنڈا




ناروے میں گرینجر کے مقام پر دو چٹانوں کے درمیان میں پھیلا ہوا سمندر (Fiord)۔




ناروے کا جھنڈا۔



سویڈن کا جھنڈا۔



تدییر۔



وائٹنگ کا ایک بحری جہاز۔




ڈنمارک کا جھنڈا۔



## Canada کینیڈا

کینیڈا رقبے کے لحاظ سے دنیا کا دوسرا بڑا ملک ہے لیکن اس کی آبادی زیادہ نہیں ہے۔ کینیڈا کی زیادہ تر آبادی، مشرقی کینیڈا میں، عظیم جھیل (Great Lake) اور دریائے لارنس (St. Lawrence River) کے قریب آباد ہے۔ کینیڈا کے شمالی حصوں میں بہت سخت سردی اور برف باری ہوتی ہے۔ اسی لئے شمالی کینیڈا میں بہت کم لوگ رہتے ہیں۔



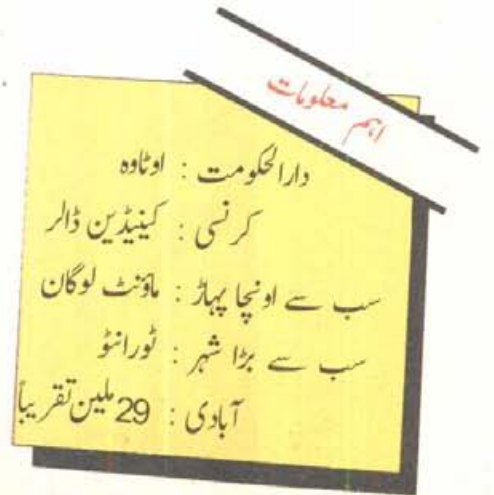
پریزیڈنٹ میں فصلوں کی کٹائی کا ایک منظر۔



وینکوور کے نزدیک مغربی ساحل پر ایک نمبریل۔



ٹورنٹو کا سی این ٹاور۔

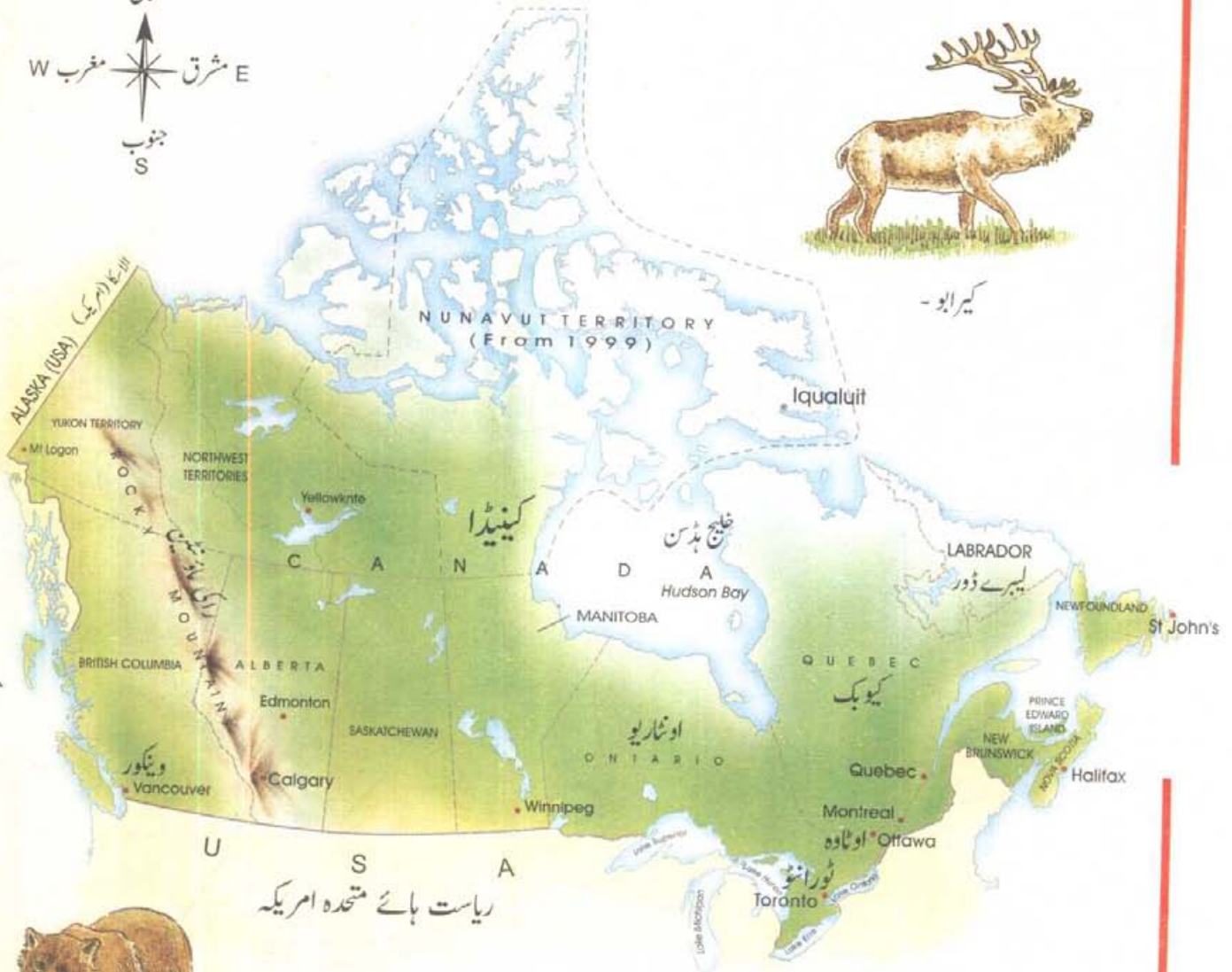




دنیا کی مشہور اور خوب صورت آبشار نیگرا فال (Niagra Fall) کے کچھ حصے کینیڈا ہی میں واقع ہیں۔ یہ ملک قدرتی مناظر اور وسائل سے مالا مال ہے۔ کینیڈا کے مغرب میں اونچے اونچے پتھریلے پہاڑ (Rocky Mountains) ہیں جبکہ وسطی کینیڈا کے میدانی علاقے زراعت کے لئے بہترین ہیں۔ ان علاقوں کو پریریز (Prairies) بھی کہا جاتا ہے۔ زراعت کے بعد معدنیات کی کان کنی، جنگلات لگانا اور مچھلیوں سے متعلقہ صنعتیں بھی کافی اہم ہیں۔



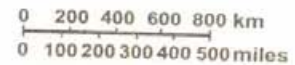
کیرالو -



ریاست ہائے متحدہ امریکہ



ایک برفانی رینچھ -





# ریاست ہائے متحدہ امریکہ The United States of America



ہم برگر اور کوکا کولا۔

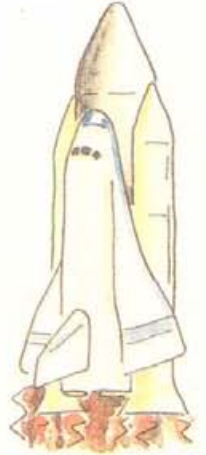


نیویارک شہر کا منظر۔



نیویارک شہر میں لبرٹی کا مجسمہ۔


ریاست ہائے متحدہ امریکہ پچاس سے زائد ریاستوں پر مشتمل ہے۔ ان ریاستوں میں الاسکا اور جزیرہ ہوائی بھی شامل ہیں۔ نیویارک اور شکاگو امریکہ کے بڑے شہر ہیں، یہاں پر آسمانوں کو چھوتی ہوئی عمارتیں (Skyscrapers) ہیں۔ اونچی اونچی عمارتوں کی ایک وجہ شہروں میں زمین کا مہنگا ہونا ہے۔ بہت بڑا ملک ہونے کی وجہ سے یہاں پر مختلف موسم اور زرعی زمینیں ہیں۔ کپاس کی فصل کے لئے بہترین علاقے ٹیکساس، ایریزون، نیو میکسیکو اور کیلیفورنیا ہیں۔ اسی طرح گندم اور مکئی کی فصلیں شمالی امریکہ کے میدانی علاقوں میں ہوتی ہیں۔



خلائی شٹل۔

## اہم معلومات

دارالحکومت: واشنگٹن ڈی سی  
 کرنسی: امریکن ڈالر  
 سب سے لمبا دریا: مسی سی  
 آبادی: 263 ملین تقریباً



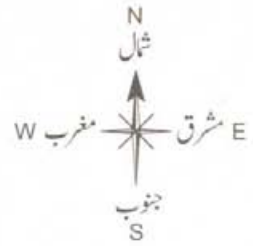
ایریزون کے گرینڈ کینین۔



دریائے مسی سیپی میں ایک سینئر۔



امریکہ کا جھنڈا۔



- N.H. = NEW HAMPSHIRE نیوہامپشائر  
 MASS. = MASSACHUSETTS میساچوسٹس  
 R.I. = RHODE ISLAND رہوڈ آئی لینڈ  
 CONN. = CONNECTICUT کونیکٹیکٹ  
 DEL. = DELAWARE ڈیلاویئر




0 200 400 600 800 1000 km  
 0 100 200 300 400 500 600 miles





## جنوبی امریکہ South America

جنوبی امریکہ تیرہ ممالک پر مشتمل ہے۔ ان ممالک میں بلند و بالا پہاڑ، صحرا، گرم علاقے اور برساتی جنگلات پائے جاتے ہیں۔ جنوبی امریکہ کے بڑے بڑے شہر ساحلی علاقوں یا ساحلی علاقوں سے کچھ فاصلوں پر ہی موجود ہیں۔ زیادہ تر لوگ ان شہروں میں ہی آباد ہیں لیکن بہت سے لوگوں کا روزگار زراعت سے بھی منسلک ہے۔ کئی لوگوں کے پاس بڑی بڑی زرعی زمینیں ہیں۔ ان کو پلانٹیشن (Plantation) بھی کہتے ہیں۔ یہاں پر بہت سے لوگ کام کرتے ہیں۔ عام طور پر لوگوں کے پاس چھوٹی چھوٹی زرعی زمینیں ہیں جہاں وہ اپنی ضرورت کی چیزیں ہی اگاتے ہیں۔ جنوبی امریکہ میں کئی تاریخی آثار بھی پائے جاتے ہیں۔ مثلاً پیرو میں ”انکا“ تہذیب کے آثار۔




برازیل میں کافی کے کھیت اور تازہ کافی۔

برازیل میں ایمیزون کا جنگل۔




اینڈیز کے پہاڑوں میں پایا جانے والا جانور لاما۔



ایک جنگلی پرندہ مکاو۔

### اہم معلومات

- سب سے اونچا پہاڑ: اکونگاگوا، ارجنٹائن
- سب سے لمبا دریا: ایمیزون
- سب سے بڑا جنگل: ایمیزون
- سب سے بڑا شہر: ساؤ پاولو، برازیل
- سب سے زیادہ آبادی والا ملک: برازیل



ایک جگوار -



بحر اوقیانوس

ATLANTIC OCEAN

خط استواء Equator

ایکوے ڈور

QUITO

COLOMBIA

کولمبیا

پیرو

PERU

Lima

لیما

اینڈیز

La Paz

بولیویا

BOLIVIA

برازیل

B R A Z I L

Brasilia

برازیلیا

Sao Paulo

ساؤ پاولو

Rio de Janeiro

ریوڈی جینیرو

ارجنٹائن

ARGENTINA

Santiago

سین تیاگو

Maunt Aconcagua

ماؤنٹ اکون کاگوا

Buenos Aires

بونس آئرس

Montevideo

پوروگوئے

URUGUAY

پیراگوئے

PARAGUAY



شمال

N

E

جنوب

S

مغرب

W

شرق

E

بحرالکابل

PACIFIC OCEAN

0 200 400 600 800km  
0 100 200 300 400 500miles

فاک آئی لینڈ

Falkland Islands (U.K.)



برازیل کا ایک ساحلی شہر ریوڈی جینیرو -



پیرو میں قدیم "انکا" تہذیب کے آثار -


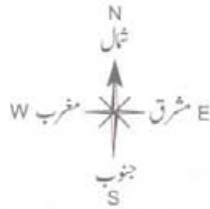


# Central America and the Caribbean

## وسطی امریکہ اور جزائر کیریبین

وسطی امریکہ، براعظم جنوبی امریکہ اور شمالی امریکہ کے درمیان میں واقع ہے۔ یہ خشکی کی ایک لمبی اور باریک پٹی ہے۔ وسطی امریکہ کے ایک طرف بحر الکاہل اور دوسری طرف بحر اوقیانوس ہے۔ ان دونوں سمندروں کو ملانے کے لئے وسطی امریکہ کے ملک پانامہ میں ایک نہر کھودی گئی ہے۔ جس کا نام نہر پانامہ ہے۔

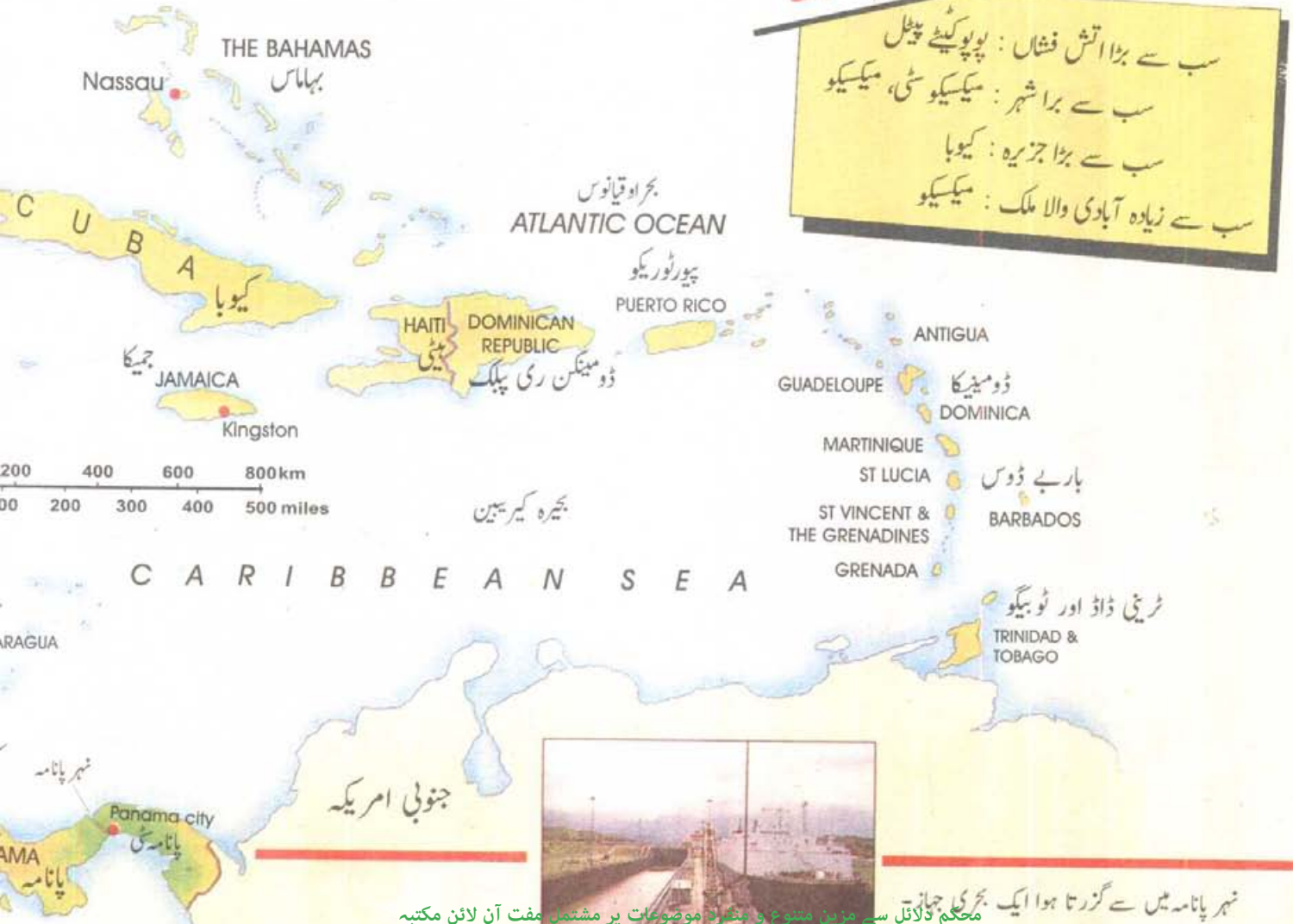
جزائر کیریبین کے ساحلی علاقے بہت خوبصورت ہیں۔



جیکا میں پھلوں کی ایک دکان -

### اہم معلومات

سب سے بڑا آتش فشاں: پوپوکیٹے پیٹل  
 سب سے بڑا شہر: میکسیکو سٹی، میکسیکو  
 سب سے بڑا جزیرہ: کیوبا  
 سب سے زیادہ آبادی والا ملک: میکسیکو



جنوبی امریکہ

نہر پانامہ میں سے گزرتا ہوا ایک بحری جہاز -





میکسیکو کا جھنڈا -

میکسیکو میں تیل کے ذخائر پائے جاتے ہیں۔ دنیا کا سب سے بڑا شہر، میکسیکو سٹی ہے۔ اس کے ارد گرد بہت سی فیکٹریاں اور صنعتیں ہیں۔ یہاں پر تاریخی اہمیت کے بہت سے آثار بھی پائے جاتے ہیں۔ مثلاً مایا تہذیب کے آثار وغیرہ۔ جزائر کیریبین، وسطی امریکہ کے مشرقی ساحل سے کچھ فاصلے پر پائے جاتے ہیں۔ یہاں پر زیادہ تر لوگ زراعت پیشہ ہیں۔ یہاں کی مشہور فصلیں گنا اور ناریل ہیں۔



جنوبی میکسیکو میں مائیکل کے بچے سکول میں تعلیم حاصل کر رہے ہیں۔



میکسیکو میں تیل کا ایک کنواں۔



قدیم میکسیکو کا ایک قدیم مندر۔



میکسیکو کی ایک دوکان پر مرچوں کی تیس سے زائد اقسام فروخت کے لئے رکھی ہیں۔



## افریقہ Africa

برا عظم افریقہ کئی بڑے بڑے ممالک پر مشتمل ہے۔ یہاں پر صحارا اور کالاہاری جیسے عظیم صحراؤں اور گرم علاقوں کے علاوہ برساتی جنگلات بھی موجود ہیں۔ یہ جنگلات خط استواء پر واقع ہیں۔ برا عظم افریقہ کئی اہم معدنیات سے مالا مال ہے۔ مثلاً ناٹجیریا اور لیبیا میں معدنی تیل، کانگو اور زیمبیا میں تانبا اور موریطانیہ میں معدنی لوہے کے ذخائر وغیرہ۔ برا عظم افریقہ میں کئی بڑے بڑے شہر بھی ہیں جیسا کہ قاہرہ، لاگوس، نیروبی اور جوہنس برگ۔ یہاں کے زیادہ تر لوگ چھوٹے چھوٹے گروہوں اور قبیلوں میں رہتے ہیں اور کھیتی باڑی کرتے ہیں۔ برا عظم افریقہ اپنی خوبصورت جنگلی حیات کی وجہ سے بہت مشہور ہے۔



سیاحت کینیا کی سب سے مشہور صنعت ہے۔


کینیا کے شہر نیروبی کا ایک منظر۔

### اہم معلومات

سب سے اونچا پہاڑ: کلمنجارو  
سب سے لمبا دریا: دریائے نیل  
سب سے بڑا ملک: سوڈان  
سب سے بڑا صحرا: صحارا  
سب سے زیادہ آبادی والا ملک: ناٹجیریا




روانڈا کے جنگلات میں پایا جانے والا گوریلا۔



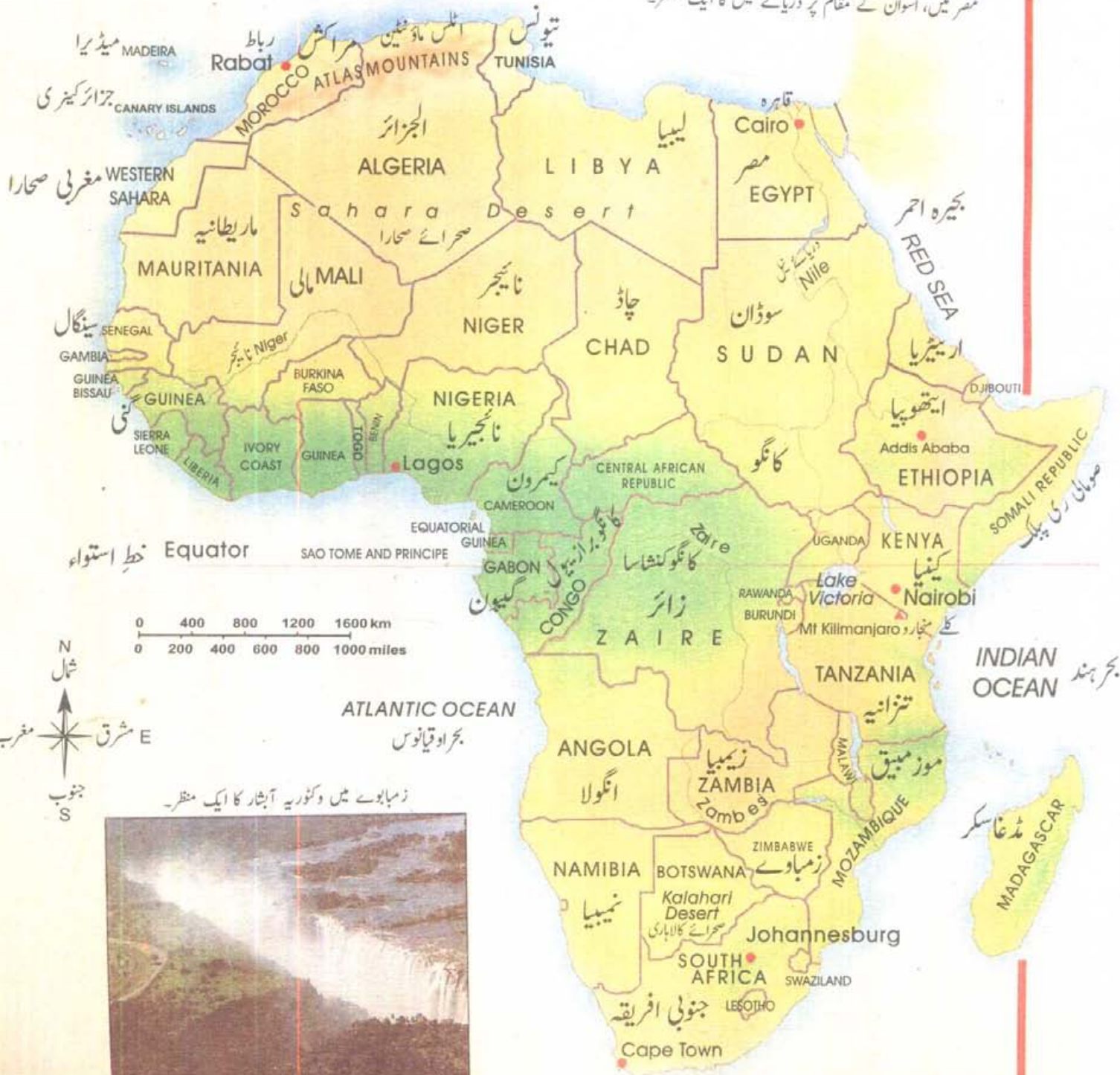
ایک زبرا۔



کچھ لوگ صحراؤں میں اونٹوں پر سفر کرتے ہیں۔



مصر میں، اسوان کے مقام پر دریائے نیل کا ایک منظر۔



زمبابوے میں وکٹوریہ آبشار کا ایک منظر۔



# Commonwealth of Independent States

آزاد ریاستوں کی دولت مشترکہ

آزاد ریاستوں کی دولت مشترکہ کا دوسرا بڑا ملک یوکرین ہے۔ اس کا دارالحکومت ”کی ایو“ ہے۔ جب کہ افغانستان اور چین کی سرحد کے ساتھ چھ مسلمان ممالک ہیں۔ ان مسلمان ممالک میں سب سے بڑا ملک قازقستان ہے۔



برفانی چیتا -

بحر منجمد شمالی یا آرکٹک

ARCTIC OCEAN

Key to CIS States

اشارات

- |              |            |
|--------------|------------|
| Russia       | روس        |
| Ukraine      | یوکرین     |
| Uzbekistan   | ازبکستان   |
| Kazakhstan   | قازقستان   |
| Belorussia   | بیلاروس    |
| Azerbaijan   | آذربائیجان |
| Georgia      | جارجیا     |
| Tadzhikistan | تاجکستان   |
| Moldova      | مالدووا    |
| Kirgizstan   | کرغیزستان  |
| Turkmenistan | ترکمانستان |
| Armenia      | آرمینیا    |

Lena  
لینا

0 400 800 1200 1600 2000 2400 km  
0 250 500 750 1000 1250 1500 miles

Yakutsk • یاکوتسک

BERING SEA

بحیرہ بیرنگ

SEA OF OKHOTSK  
بحیرہ اوخوتسک


ولادی وواشاک

Vladivostok •

LAKE BAIKAL  
بحیرہ بیکل

Amur  
آمور


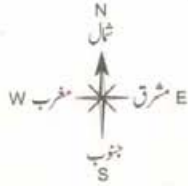
سر دیوں کے موسم میں قازقستان کا صحرا -



روسی گڑیاں -



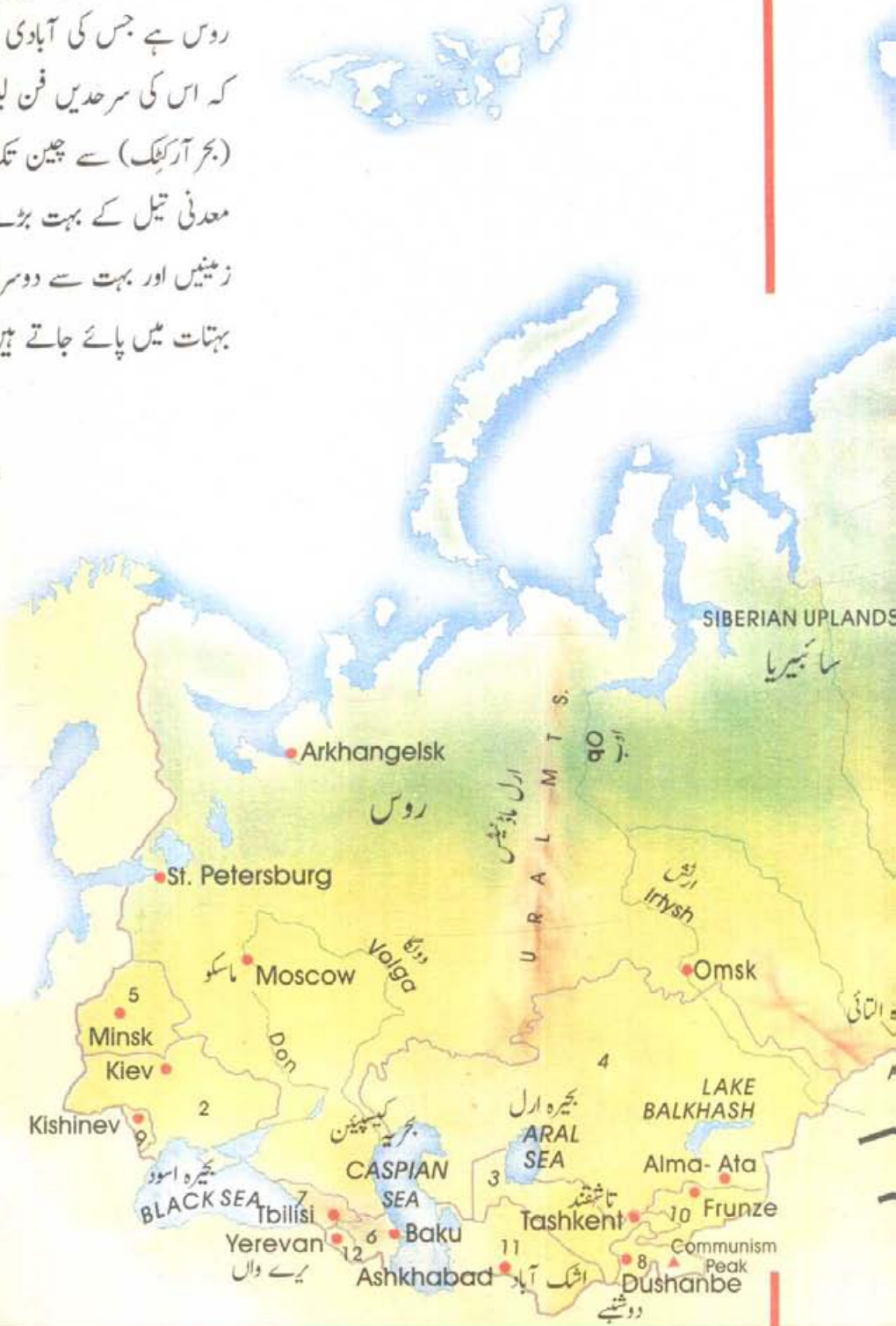
وہ ممالک جو کبھی متحدہ روس کا حصہ تھے، اب روس کے ساتھ مل کر آزاد ریاستوں کی دولت مشترکہ بنالی ہے۔ یہ ممالک پوری دنیا کے ساتویں حصہ پر پھیلے ہوئے ہیں۔ ان میں سب سے بڑا ملک روس ہے جس کی آبادی تقریباً 145 ملین ہے۔ یہ اتنا بڑا ملک ہے کہ اس کی سرحدیں فن لینڈ سے الاسکا تک اور پھر بحر منجمد شمالی (بحر آرکٹک) سے چین تک پھیلی ہوئی ہیں۔ روس میں گیس اور معدنی تیل کے بہت بڑے ذخائر موجود ہیں۔ اس کے علاوہ زرعی زمینیں اور بہت سے دوسری اہم معدنیات اور خام مال وغیرہ بھی بہتات میں پائے جاتے ہیں۔



آزاد ملکوں کی دولت مشترکہ کے جنگلوں میں اب بھی جنگلی بھیڑیے پائے جاتے ہیں۔




ماسکو کا ایک چرچ۔





## جنوبی ایشیا Southern Asia


دنیا کی آبادی کا ایک چوتھائی حصہ جنوبی ایشیا میں آباد ہے۔ جنوبی ایشیا کا سب سے بڑا ملک بھارت ہے اور سب سے چھوٹا ملک بھوٹان۔ دنیا کا سب سے بلند ترین پہاڑی سلسلہ کوہ ہمالیہ بھی جنوبی ایشیا میں واقع ہے۔ کوہ ہمالیہ کے سلسلوں میں سے دو بڑے دریا نکلتے ہیں جو بہتے ہوئے میدانی علاقوں کی زرعی زمینوں کو سیراب کرتے ہیں۔ جنوبی ایشیا میں زیادہ تر لوگوں کا پیشہ زراعت ہے جبکہ یہاں کی اہم فصل چاول ہے۔ چاولوں کی فصل کے لئے زیادہ پانی کی ضرورت ہوتی ہے۔ مون سون کی بارشیں بھی پانی کی ضرورت کو پورا کرتی ہیں۔ جنوبی ایشیا میں سب سے زیادہ صنعتیں پاکستان اور بھارت میں ہیں۔ یہاں کی صنعتوں میں ٹیکسٹائل کی صنعت سرفہرست ہے۔ بھارت میں کونڈ، خام لوہا اور تانبا بھی پایا جاتا ہے۔ جبکہ پاکستان میں جپسم، معدنی نمک، کونڈ، تیل اور گیس کے علاوہ دیگر معدنی ذخائر بھی پائے جاتے ہیں۔ پاکستان اور بھارت اس علاقے کے اہم صنعتی ممالک ہیں۔



پاکستان میں سبزی کی ایک دکان۔



پاکستان کی ایک مسجد میں لوگ نماز ادا کر رہے ہیں۔



بھارت کے ایک بازار کا منظر۔



تاج محل، مغل شہنشاہ شاہ جہاں نے 1650 عیسوی میں بنوایا۔ اس کی تعمیر میں بیس 20 سال کا عرصہ لگا۔ یہ دراصل شاہ جہاں کی ملکہ ممتاز محل کا مقبرہ ہے۔ یہ دنیا کے عجوبوں میں سے ایک ہے۔



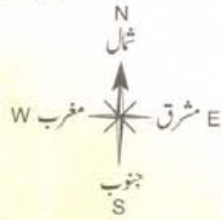
پاکستان کا جھنڈا -

اہم معلومات

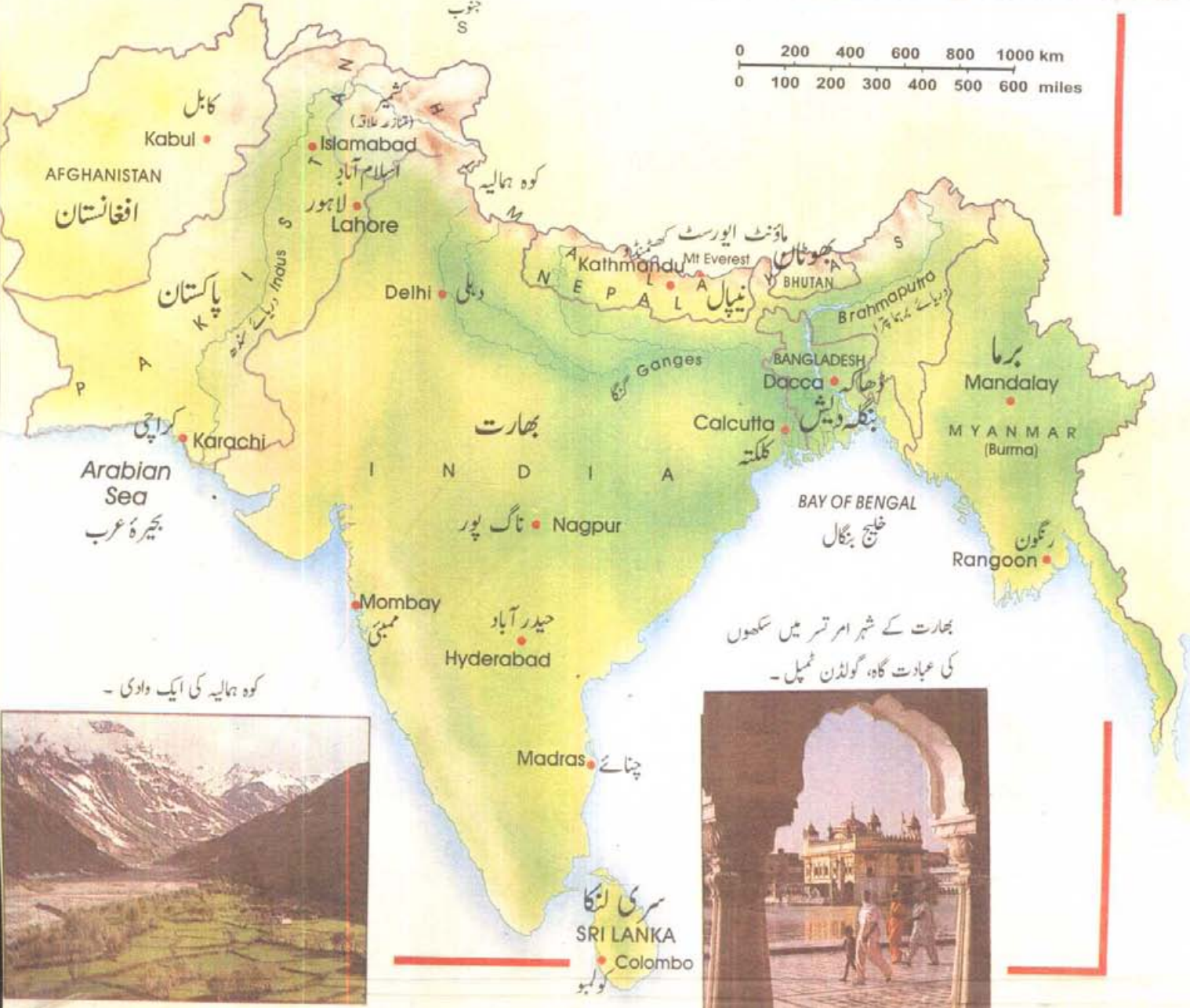
سب سے اونچا پہاڑ: ماؤنٹ ایورسٹ، نیپال اور چین کے درمیان  
 سب سے لمبا دریا: دریائے سندھ، پاکستان  
 سب سے بڑا شہر: کلکتہ، بھارت  
 سب سے بڑا ملک: بھارت  
 سب سے زیادہ آبادی والا ملک: بھارت



لاہور اسلام آباد موٹروے کا ایک منظر -




0 200 400 600 800 1000 km  
 0 100 200 300 400 500 600 miles



کوہ ہمالیہ کی ایک وادی -



بھارت کے شہر امرتسر میں سکھوں کی عبادت گاہ، گولڈن ٹمپل -





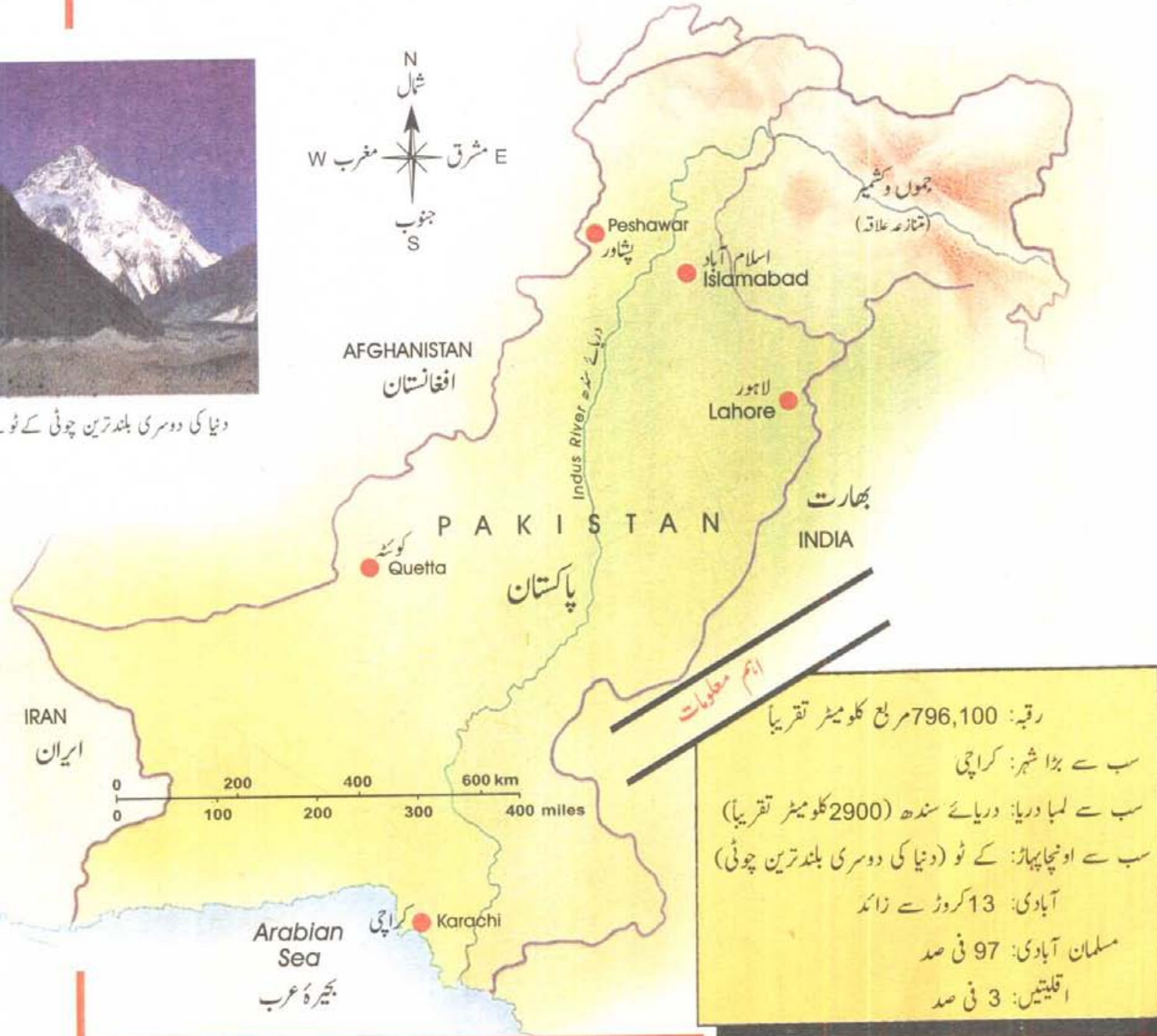
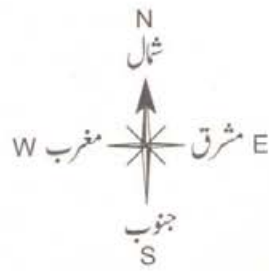
پاکستان کا جھنڈا۔

# پاکستان Pakistan

پاکستان تاریخی اور جغرافیائی لحاظ سے ایک اہم اسلامی ملک ہے۔ اس کے شمال میں قراقرم کا پہاڑی سلسلہ اور چین واقع ہیں جبکہ مشرق اور جنوب میں بھارت واقع ہے۔ پاکستان کے مغرب میں افغانستان اور ایران اور جنوب میں بحیرہ عرب واقع ہے۔ پاکستان میں وادی سندھ، مہرگڑھ، گندھارا، ٹیکسلا اور ہڑپہ جیسی قدیم تہذیبوں کے آثار بھی پائے جاتے ہیں۔ دنیا کی دوسری بڑی چوٹی کے ٹو، نواں بڑا صحرائے تھر اور دریائے سندھ جیسا عظیم دریا بھی پاکستان میں واقع ہے۔



دنیا کی دوسری بلند ترین چوٹی کے ٹو۔






# Punjab Province صوبہ پنجاب

پنجاب یعنی پانچ دریاؤں کی سرزمین، جس کا صدر مقام لاہور ہے جہاں قرارداد پاکستان بھی منظور ہوئی۔ دریا، ریگستان، زرخیز زرعی زمینیں موجود ہیں۔ یہاں ہڑپہ اور ٹیکسلا کی قدیم تہذیبوں کے آثار بھی پائے جاتے ہیں۔ یہ مسلم، بدھ، ہندو اور سکھ مذاہب کی تاریخ کے لحاظ سے اہم علاقہ ہے۔ یہاں کئی زبانیں بولی جاتی ہیں۔ پنجاب کئی معدنیات اور قدرتی وسائل سے مالا مال ہے۔ اس کے علاوہ یہاں پر کئی صنعتیں بھی موجود ہیں۔ زرخیز زرعی زمینوں کی وجہ سے یہاں پر زرعی پیداوار بہت اچھی ہوتی ہے۔




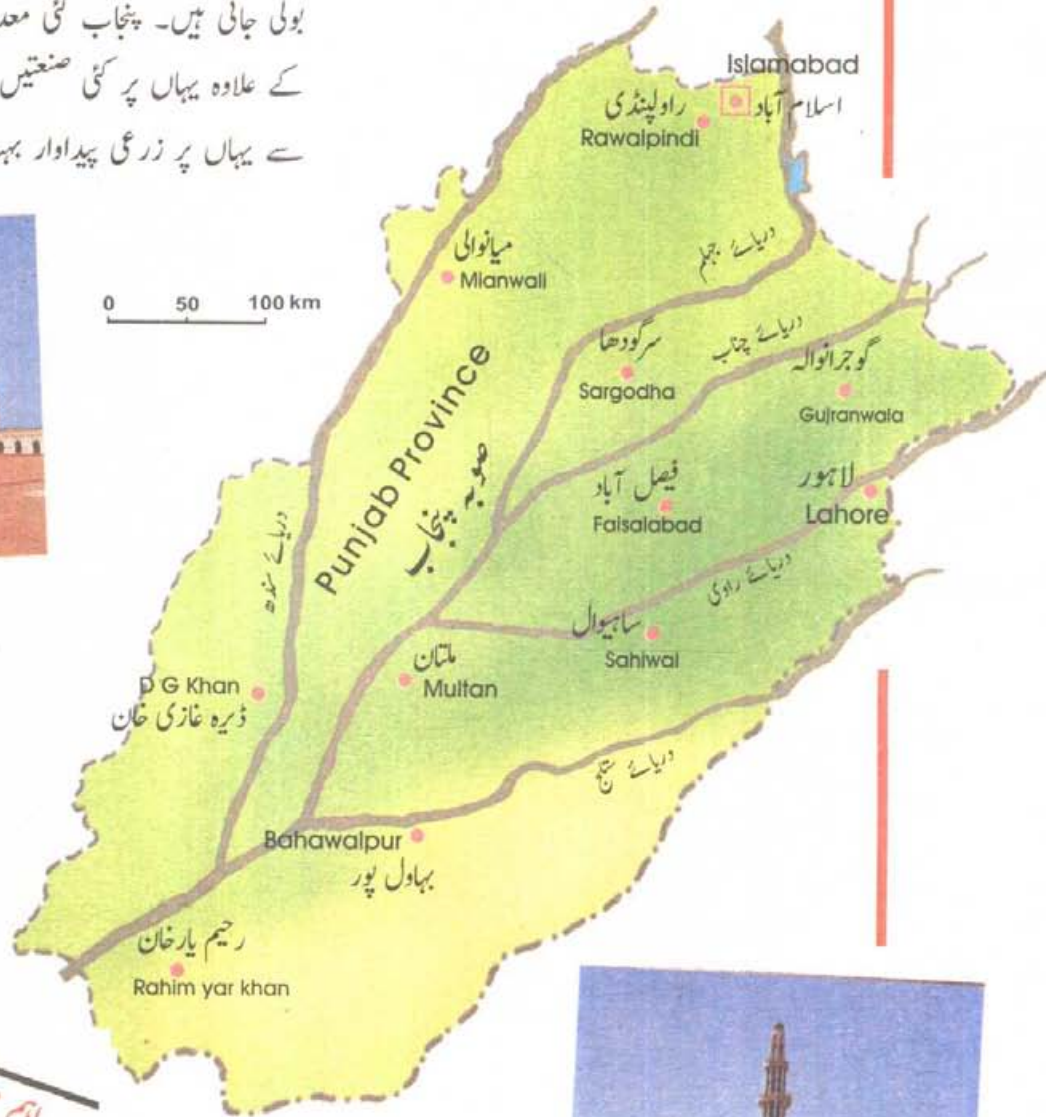
مغلیہ دور کا شالامار باغ۔



مغل دور کی بادشاہی مسجد۔



موج گڑھ چولستان کا ایک گاؤں۔



مینار پاکستان۔

اہم معلومات

رقبہ: 205344 مربع کلومیٹر

آبادی: 72.58 ملین تقریباً

صدر مقام: لاہور


اہم دریا: دریائے سندھ، جہلم، راوی، چناب

اہم مقامات: لاہور، راولپنڈی، فیصل آباد، سیالکوٹ،

گوجرانوالہ، ملتان، بہاولپور، رحیم یارخان

## Sind Province صوبہ سندھ


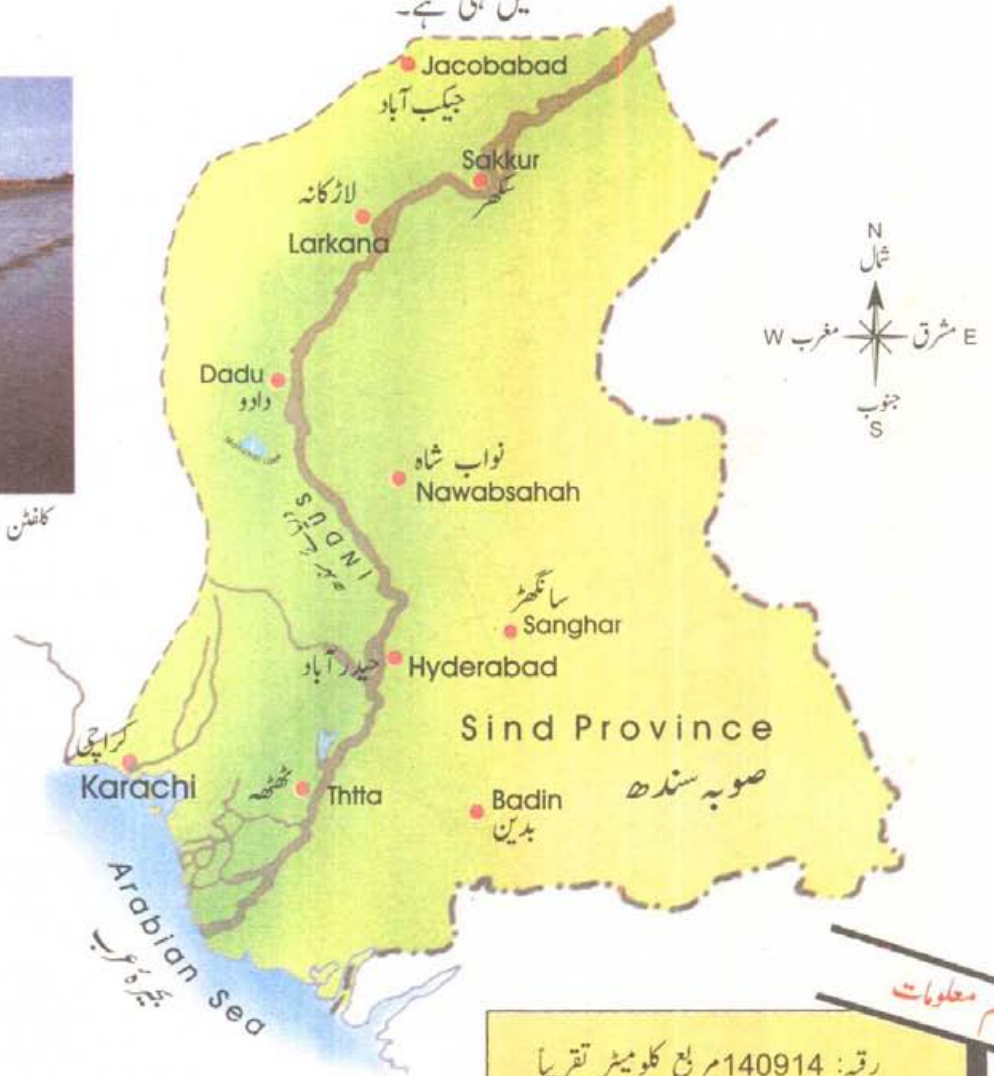
صوبہ سندھ قدیم تاریخی اور تہذیبی آثار کی سر زمین ہے جن میں موہنوداڑو، ٹھٹھہ اور مکی وغیرہ شامل ہیں۔ پاکستان کا اہم تجارتی مرکز، بندرگاہ اور مزار قائد بھی یہیں واقع ہے۔ کراچی میں کئی اہم صنعتیں بھی لگی ہوئی ہیں۔ صوبہ سندھ کئی قدرتی وسائل اور زرخیز زرعی زمین کی دولت سے بھی مالا مال ہے۔ پاکستان کا سب سے لمبا دریائے سندھ اور دنیا کا نواں بڑا صحرا تھر بھی سندھ میں ہی ہے۔



مزار قائد اعظم کراچی۔



کلشن کے ساحل پر اونٹ کی سواری۔



موہنوداڑو کی قدیم تہذیب کے آثار۔

رقبہ: 140914 مربع کلومیٹر تقریباً

آبادی: 29.99 بلین تقریباً

صدر مقام: کراچی


اہم مقامات: حیدر آباد، ٹھٹھہ، مکی، موہنوداڑو،

سکر، نواب شاہ لاڑکانہ،

اہم معلومات

# North West Frontier Province صوبہ سرحد

صوبہ سرحد میں بدھ اور گندھارا تہذیب کے قدیم تاریخی آثار کے علاوہ درہ خیبر بھی موجود ہے۔ یہ علاقہ اپنے قدرتی حسن کی وجہ سے بہت مشہور ہے۔ اس کے علاوہ یہاں پر دنیا کا دوسرا بڑا ڈیم تربیلا ڈیم، شاہراہ ریشم (قراقرم) بھی موجود ہے۔ یہ صوبہ جنگلات، قدرتی وسائل، معدنیات اور قیمتی پتھروں کی دولت سے مالا مال ہے۔ یہاں کے لوگ محنتی اور مہمان نواز ہوتے ہیں۔ یہاں کے سکواش کے عالمی کھلاڑیوں نے پاکستان کا نام ہمیشہ بلند رکھا۔



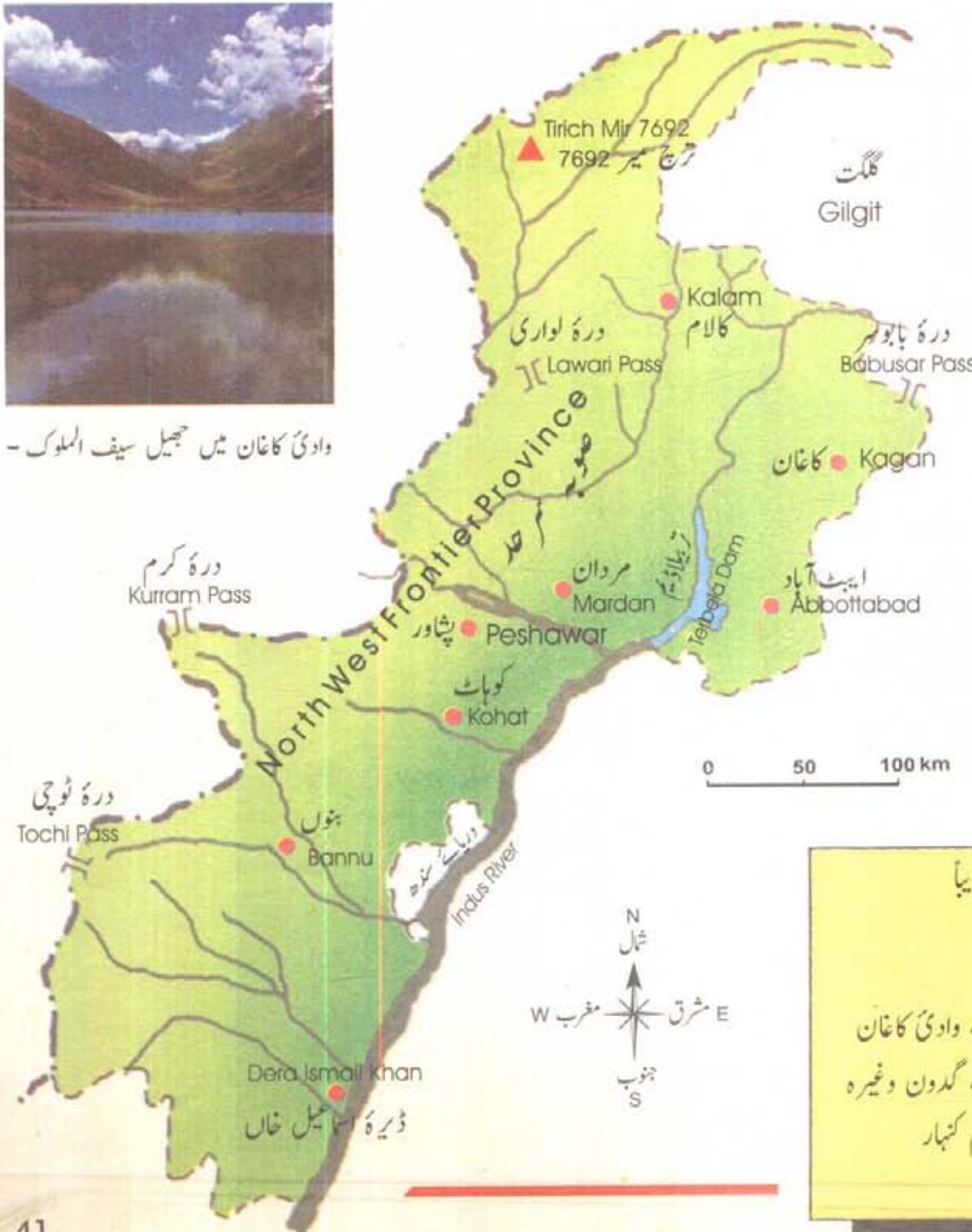
شاہراہ قراقرم (ریشم)۔



باب خیبر۔



وادی کاغان میں جمیل سیف الملوک۔



مہاتما بدھ کا مجسمہ۔

## اہم معلومات

رقبہ: 74521 مربع کلومیٹر تقریباً  
 آبادی: 17.54 ملین تقریباً  
 صدر مقام: پشاور  
 اہم مقامات: درہ خیبر، سوات، بالاکوٹ، وادی کاغان، چترال، ایبٹ آباد، مردان، گدوون وغیرہ  
 اہم دریا: دریائے کابل، اباسین، کرم کنہار  
 اہم شاہراہ: شاہراہ قراقرم (ریشم)

## Balochistan Province بلوچستان صوبہ

بلوچستان رقبہ کے لحاظ سے پاکستان کا سب سے بڑا صوبہ ہے۔ یہاں کے مشہور ساحلی علاقوں میں مکران، گوادر اور پسنی وغیرہ شامل ہیں۔ یہاں پر مہرگڑھ کے مقام پر قدیم تہذیبوں کے آثار بھی پائے جاتے ہیں۔ یہاں کی اہم معدنیات اور قدرتی وسائل میں قدرتی گیس، کرومائیٹ، چسپم، تانبہ اور کونکھ وغیرہ شامل ہیں۔ زیارت کے قریب دنیا کا دوسرا بڑا جونپور جنگل موجود ہے، جہاں 2000 سال پرانے درخت موجود ہیں۔ یہاں پر آب پاشی کے لئے کاریز کا نظام بھی موجود ہے۔

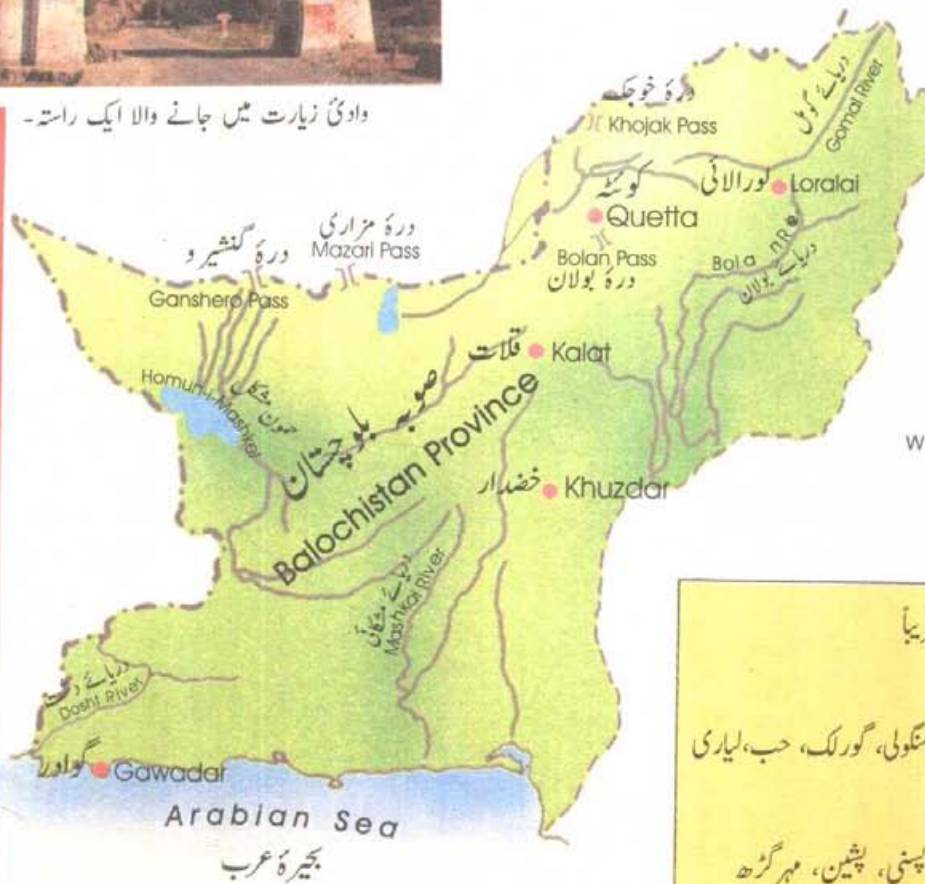


زیارت کی رہائش گاہ جہاں قائد اعظم نے بیماری کے دوران اپنا وقت گزارا۔

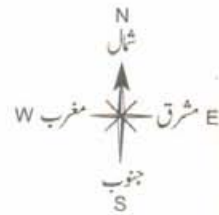


وادئی زیارت میں جانے والا ایک راستہ۔

0 50 100 km



حنا جھیل -



اہم معلومات

رقبہ: 3,47,190 مربع کلومیٹر تقریباً  
 آبادی: 6.5 ملین تقریباً  
 اہم دریا: دریائے بولان گول، ژوب، ہنگولی، گورلک، حب، لیاری  
 صدر مقام: کوئٹہ  
 اہم مقامات: سوئی، زیارت، چاغی، گوادر، پسنی، پشین، مہرگڑھ



## جنوب مغربی ایشیا South-West Asia

جنوب مغربی ایشیا دراصل تین براعظموں کے ملاپ کی سرزمین ہے۔ یہ تین براعظم، براعظم ایشیا، براعظم یورپ اور براعظم افریقہ ہیں۔ جنوب مغربی ایشیا کو مشرق وسطیٰ بھی کہتے ہیں۔ یہی وہ علاقہ ہے جہاں دریائے دجلہ اور فرات کے کنارے دنیا کی تاریخ میں پہلی مرتبہ کھیتی باڑی کا آغاز کیا گیا۔ یہاں کے صحراؤں کا درجہ حرارت بہت زیادہ ہوتا ہے۔ اس علاقے میں معدنی تیل کے وافر ذخائر موجود ہیں۔ یہی تیل پوری دنیا میں فروخت کیا جاتا ہے۔ مسلمانوں کے اہم ترین شہر مکہ اور مدینہ، سعودی عرب میں واقع ہیں۔ جب کہ یروشلم جیسا مقدس شہر بھی مشرق وسطیٰ میں ہی واقع ہے۔

0 200 400 600 800 1000 km  
0 100 200 300 400 500 600 miles





## جنوب مشرقی ایشیا South-East Asia

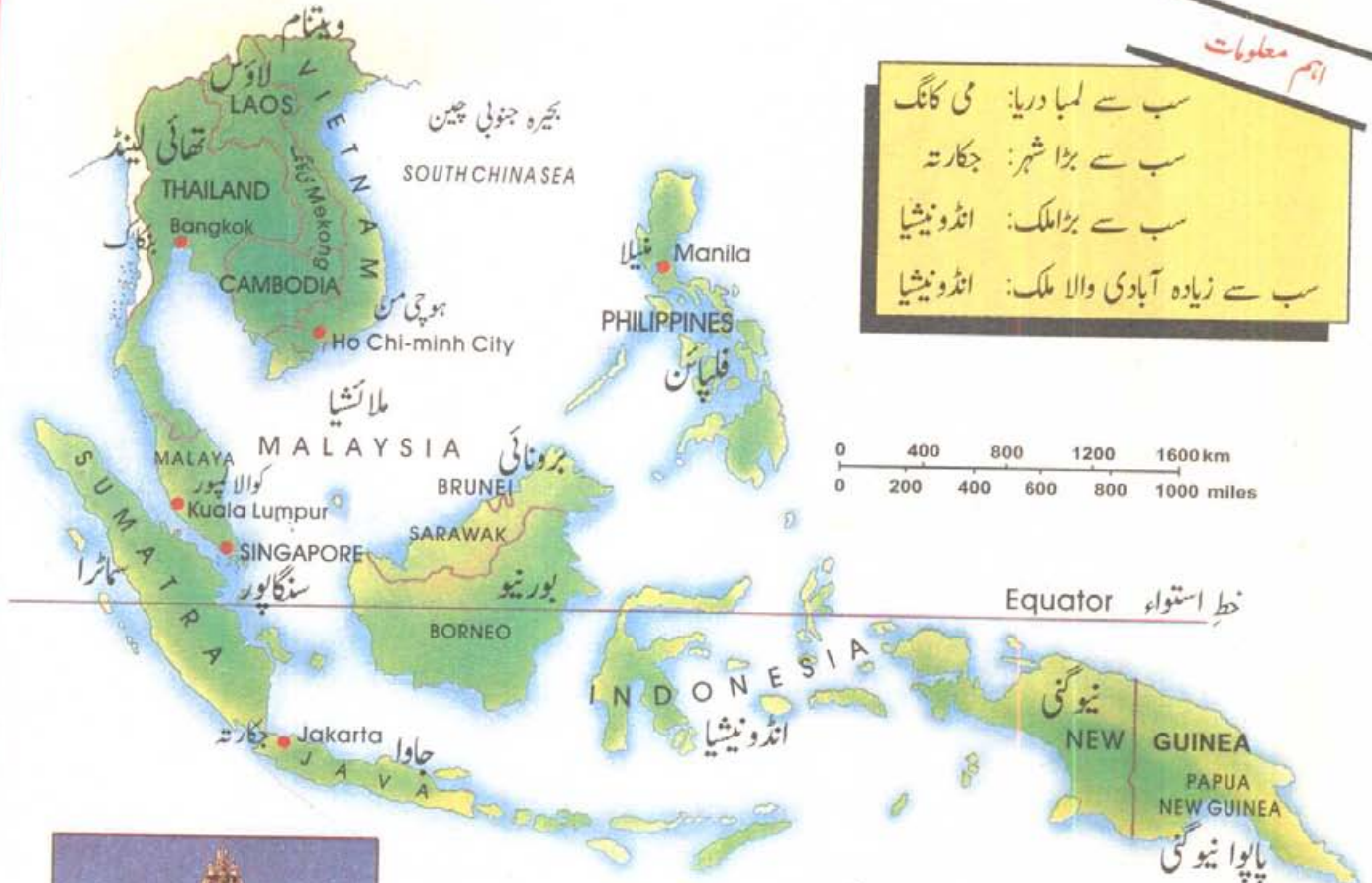
جنوب مشرقی ایشیا ہزاروں چھوٹے چھوٹے جزائر پر مشتمل ہے۔ اس کاسب سے بڑا جزیرہ نیوگنی ہے۔ جبکہ فلپائن کئی چھوٹے چھوٹے جزائر پر مشتمل ہے۔ یہ علاقہ چونکہ خط استواء پر واقع ہے۔ اس لیے یہاں سارا سال گرمی بھی پڑتی ہے اور بارشیں بھی خوب ہوتی ہیں۔ یہاں کے زیادہ تر علاقوں میں جنگلات پائے جاتے ہیں۔ یہاں کی مشہور بندرگاہوں اور شہروں میں سنگاپور اور جکارتہ وغیرہ شامل ہیں۔ جنوب مشرقی ایشیا میں زیادہ تر لوگوں کا پیشہ ماہی گیری اور زراعت ہے۔



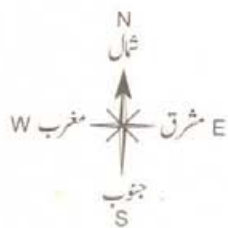
چمڑے کا خول نما کچھوا۔

اہم معلومات

سب سے لمبا دریا: می کانگ  
سب سے بڑا شہر: جکارتہ  
سب سے بڑا ملک: انڈونیشیا  
سب سے زیادہ آبادی والا ملک: انڈونیشیا




جزیرہ ہالی میں چاولوں کے کھیت۔





## The Far East مشرق بعید



دیوار چین۔

مشرق بعید ایشیا کے مشرقی کنارے تک پھیلا ہوا ہے۔  
مشرق بعید کے اہم ممالک میں چین اور جاپان شامل ہیں۔  
چین دنیا کا سب سے زیادہ آبادی والا ملک ہے۔



چین میں چوٹے کی چٹانوں کا علاقہ۔

0 200 400 600 800km  
0 100 200 300 400 500miles



چائیز زبان کے ہر لفظ کی مختلف شکل ہوتی ہے۔





جاپان کا ایک مندر۔

جاپان اپنی صنعتوں کی وجہ سے پوری دنیا میں مشہور ہے۔ جاپانی مصنوعات بہت مقبول ہوتی ہیں۔ اسی لئے یہ ساری دنیا میں منگوائی جاتی ہیں۔ ان مصنوعات میں ٹیلی وژن، کیمرے، بحری جہاز اور کاریں وغیرہ شامل ہیں۔

جاپان کے مغرب میں شمالی اور جنوبی کوریا واقع ہیں۔ شمالی اور جنوبی کوریا کبھی ایک ہی ملک ہوا کرتا تھا۔ جنوبی کوریا آج کے صنعتی ترقی یافتہ ملکوں میں شامل ہے۔


0 200 400 600 800 km  
0 100 200 300 400 500 miles



جاپانی جھنڈا۔



ہانگ کانگ شہر کا منظر۔



جاپان کی ہلٹ ٹرین۔





# Australia and New Zealand

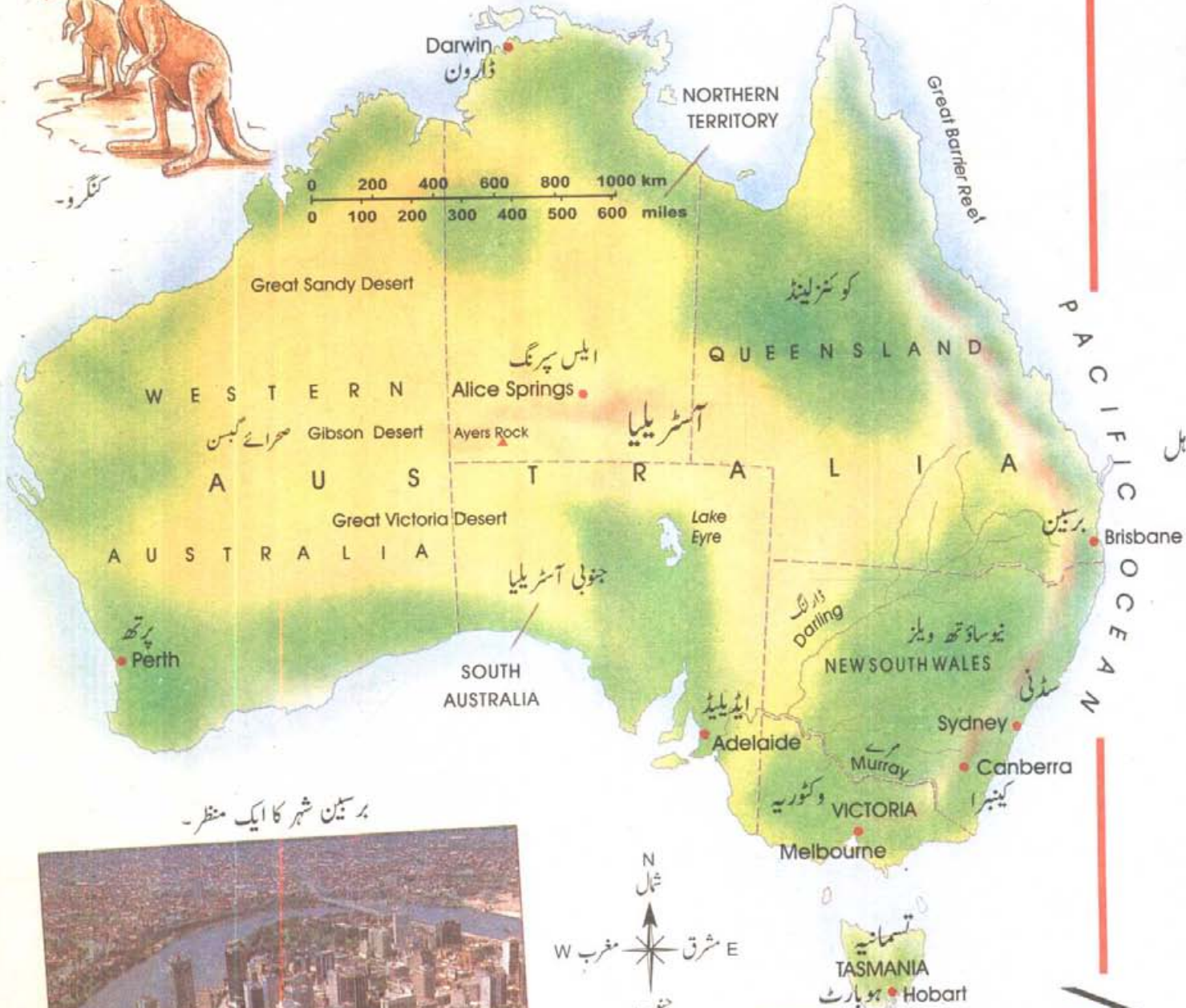
آسٹریلیا اور نیوزی لینڈ




آسٹریلیا کا جھنڈا۔



کنگرو۔



برسبین شہر کا ایک منظر۔



اہم معلومات  
 سب سے اونچا پہاڑ: ماؤنٹ کک، نیوزی لینڈ  
 سب سے لمبا دریا: مرے ڈارلنگ، آسٹریلیا  
 سب سے بڑا شہر: سڈنی، آسٹریلیا  
 سب سے زیادہ آبادی والا ملک: آسٹریلیا

براعظم آسٹریلیا سب سے چھوٹا براعظم ہے۔ رقبے کے لحاظ سے اس کی آبادی بہت ہی کم ہے لیکن سڈنی اور ملبورن کے شہروں کی آبادی زیادہ ہے۔ یہ دونوں شہر جنوب مشرقی آسٹریلیا میں واقع ہیں۔ براعظم آسٹریلیا کا زیادہ تر حصہ صحرا پر مشتمل ہے۔ نیوزی لینڈ دو جزیروں (شمالی اور جنوبی جزائر) پر مشتمل ملک ہے۔

نیوزی لینڈ کے زیادہ تر لوگ شمالی جزیرے کے دو شہروں آگ لینڈ اور ولنگٹن میں آباد ہیں۔ براعظم آسٹریلیا کے اصل باشندوں کو ”ایب اور نیجز“ (Aborigines) کہتے ہیں۔ جبکہ نیوزی لینڈ کے اصل ”باشندے“ ماوری (Maori) کہلاتے ہیں۔



نیوزی لینڈ کے جنوبی جزیرے میں دو پہاڑوں کے درمیان میں پھیلے ہوئے سمندر کا ایک منظر۔

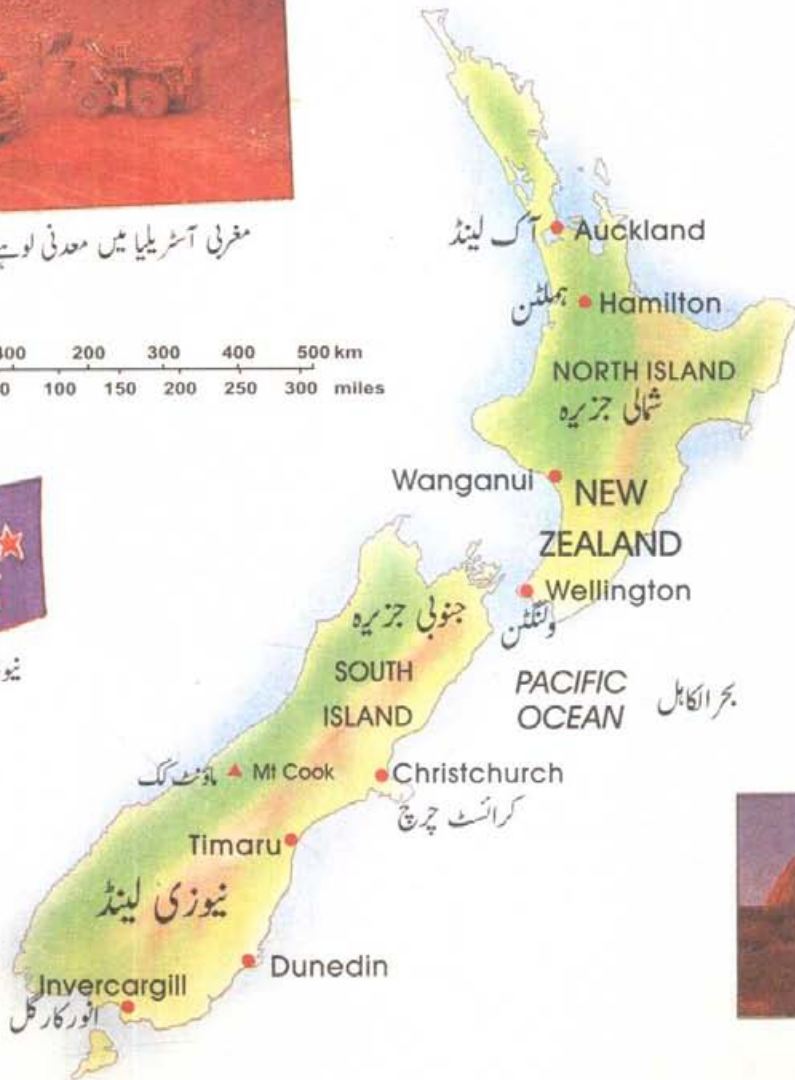


مغربی آسٹریلیا میں معدنی لوہے کی ایک کان۔

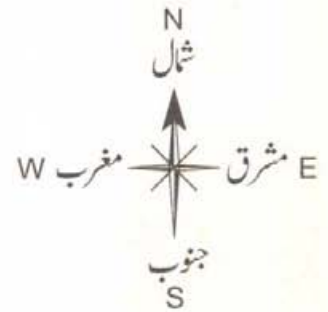
0 400 200 300 400 500 km  
0 50 100 150 200 250 300 miles



نیوزی لینڈ کا جھنڈا۔



کوالا ریچھ اور اس کا بچہ۔



شمالی علاقے کا آئرز راک۔



## The Arctic قطب شمالی یا آرکٹک

دنیا کے عین شمالی حصے یعنی شمالی کو آرکٹک کہتے ہیں۔ آرکٹک کا زیادہ تر حصہ پانی پر مشتمل ہے لیکن یہاں پر درجہ حرارت اتنا کم ہوتا ہے کہ یہ پانی برف بن جاتا ہے۔ یہاں پر بسنے والے لوگوں کو "اینوٹ" (Inuit) کہتے ہیں۔ ان لوگوں کا گزارہ شکار پر ہوتا ہے۔ لیکن یہاں پر کہیں کہیں کھیتی باڑی بھی ہوتی ہے۔




## The Antarctica قطب جنوبی یا انٹارکٹکا

انٹارکٹکا دنیا کا سرد ترین علاقہ ہے۔ دنیا کی زیادہ تر برف انٹارکٹکا میں ہی پائی جاتی ہے۔ یہ برف انٹارکٹکا کی سطح پر جمی ہوئی ہے۔ کئی مقامات پر برف کی تہہ 2.5 کلو میٹر تک گہری ہے۔ انٹارکٹکا پر کوئی انسانی آبادی نہیں ہے۔ لیکن کچھ سائنس دان سائنسی تحقیق کے لئے یہاں پر رہتے ہیں۔ غیر آباد اور بہت زیادہ سرد ہونے کی وجہ سے اس علاقے میں کوئی بھی چند سالوں سے زیادہ نہیں ٹھہر سکتا۔



اینوٹ بچے برف میں کھیل رہے ہیں

ایک سائنس دان اور پینگوئن انٹارکٹکا میں۔






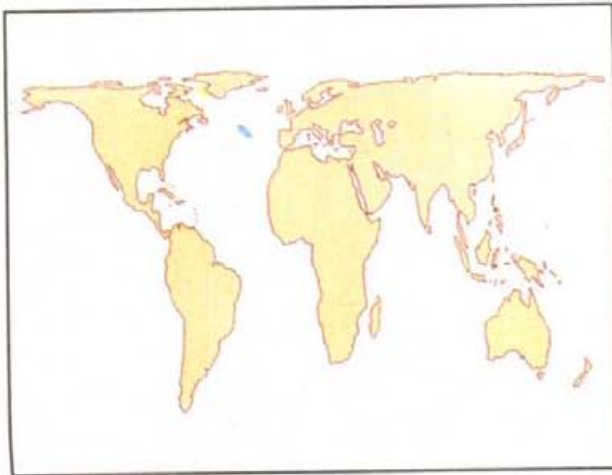
## Different views of the world

## دنیا کے بارے میں مختلف نظریات

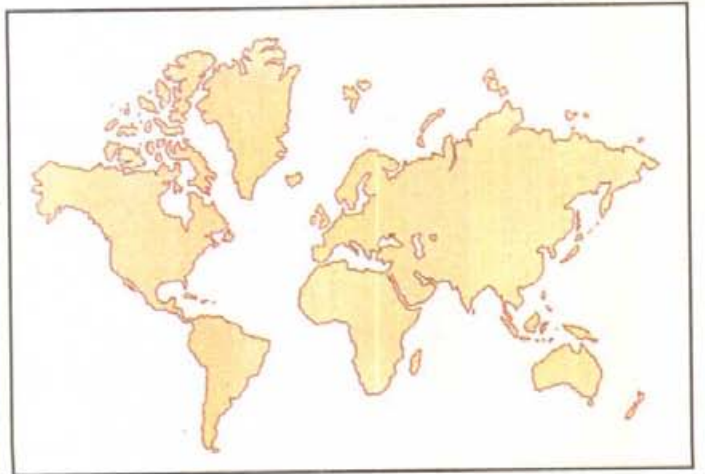
دنیا ایک گلوب یا گیند کی مانند ہے۔ گول ہونے کی وجہ سے دنیا کا نقشہ صفحے جیسی ہموار سطح پر بنانا بہت مشکل ہے۔ آئیے اسے ایک مثال سے سمجھتے ہیں۔ ایک مالے پر ایک تصویر بنائیں۔ اب مالے کا چھلکا احتیاط سے اتار لیں اور ان چھلکوں کو میز پر رکھ کر دوبارہ جوڑیں تاکہ تصویر مکمل ہو جائے۔ آپ دیکھیں گے کہ تصویر ویسی نہیں جیسا کہ مالے پر تھی۔ اسی طرح گول دنیا کے نقشے کو کسی صفحے پر بنانے سے ہوتا ہے۔ نقشے بنانے والے مختلف انداز اور ضرورتوں کے تحت دنیا کے نقشے بناتے ہیں ان کو ”پروجیکشنز“ (Projections) کہتے ہیں۔ لیکن ایسا کرنے سے زمین کے نقشوں کی شکل کچھ نہ کچھ بدل جاتی ہے۔



مالے کو چھینانا



1977ء میں پیٹر (Peter) کی بنائی ہوئی دنیا کے نقشے کی پروجیکشن



1569ء میں مرکیٹر (Mercator's) پروجیکشن

دنیا کے نقشے کو بہترین انداز میں دیکھنے اور سمجھنے کے لئے ہمیشہ گلوب ہی بہتر ہوتا ہے لیکن اسے ہر جگہ لے جانا مشکل ہوتا ہے۔ اسی مشکل کے پیش نظر ہم کتابی صورت میں دنیا کے نقشے کی اٹلس بناتے ہیں۔ اس اٹلس کو ہر جگہ لے جانا آسان ہوتا ہے۔

## دنیا کے دس بڑے سمندر

- |   |                                |
|---|--------------------------------|
| 1- دریائے نیل، مصر / افریقہ (6,650 کلو میٹر)      | 1- بحر الکاہل                  |
| 2- دریائے ایمیزون، جنوبی امریکہ (6,577 کلو میٹر)  | 2- بحر اوقیانوس                |
| 3- دریائے مسسی سی، شمالی امریکہ (5,971 کلو میٹر)  | 3- بحر ہند                     |
| 4- دریائے یانگ زی، چین (5,500 کلو میٹر)           | 4- بحر منجمد شمالی (بحر آرکٹک) |
| 5- دریائے یانگ، چین / ایشیا (5,500 کلو میٹر)      | 5- بحیرہ عرب                   |
| 6- دریائے کانگو، (زائر) / افریقہ (4,700 کلو میٹر) | 6- بحیرہ جنوبی چین             |
| 7- دریائے ہوانگ ہی، چین / ایشیا (4,700 کلو میٹر)  | 7- بحیرہ کیریبین               |
| 8- دریائے لینا، روس / ایشیا (4,400 کلو میٹر)      | 8- بحیرہ روم                   |
| 9- دریائے می کانگ، چین / ایشیا (4,350 کلو میٹر)   | 9- بحیرہ ہیرنگ                 |
| 10- دریائے آمور، روس / ایشیا (4,300 کلو میٹر)     | 10- خلیج بنگال                 |

## دنیا کے عظیم ترین صحرا

- |                                  |
|----------------------------------|
| 1- صحرائے صحارا                  |
| 2- صحرائے گوبی                   |
| 3- صحرائے آسٹریلیا               |
| 4- صحرائے کالاہاری               |
| 5- صحرائے عرب                    |
| 6- صحرائے ترکستان                |
| 7- صحرائے تکلامکانا              |
| 8- صحرائے نیبیا                  |
| 9- صحرائے سونوران اور صحرائے تھر |
| 10- صحرائے صومالی                |

## دنیا کی بلند ترین چوٹیاں

- |   |
|---|
| 1- ماؤنٹ ایورسٹ، نیپال (8,850 میٹر)     |
| 2- کے۔ٹو، پاکستان (8,611 میٹر)          |
| 3- کنچن چنگا، نیپال (8,586 میٹر)        |
| 4- لہوتسے، نیپال (8,501 میٹر)           |
| 5- مکالو، نیپال (8,462 میٹر)            |
| 6- چو او پو، نیپال (8,201 میٹر)         |
| 7- دھولاگری، نیپال (8,167 میٹر)         |
| 8- مناسلو، نیپال (8,156 میٹر)           |
| 9- نانگا پربت، پاکستان (8,125 میٹر)     |
| 10- گیشا بروم اول، پاکستان (8,068 میٹر) |
| 11- بروڈ پیک، پاکستان (8,047 میٹر)      |
| 12- گیشا بروم دوم، پاکستان (8,035 میٹر) |

Source: 1 Peakworld Mountain Encyclopedia  
2 Compton's Encyclopedia  
3 Internet informations

## اشاریہ

|                   |                                 |                        |
|-------------------|---------------------------------|------------------------|
| کولوسینم 19       | جاپان 46,45                     | اٹلس 50                |
| گوریلا 32         | جکارتہ 44                       | اسوان 33               |
| گولڈن ٹمپل 37     | چین 51,46,45                    | اولمپک کھیلیں 18       |
| لاما 28           | حنا جھیل 42                     | انکا تھنڈیپ 29,28      |
| لبرٹی کا مجسمہ 26 | خانہ کعبہ 43                    | ایب اور جینچر 48       |
| مارسے 15          | دیوار چین 45,38                 | ایتھنز 23              |
| ماؤری 48          | ریاض 43                         | ایران 43,38            |
| مسی سی 20         | زراعت 36,31                     | اینوٹ 49               |
| ممتاز محل 36      | زمبابوے 33                      | آب و ہوا 7,6           |
| میان پاکستان 39   | زیارت 42                        | آرز 13,12,10           |
| نیپال 51,37       | سلسلی 19                        | آرز راک 48             |
| نیل و ہیل 49      | سکواش 41                        | آکس لینڈ 21,20,10      |
| نیو گنی 44        | سنگاپور 44                      | برسین 47               |
| وکتوریہ آبشار 33  | سی این ٹاور 24                  | برف باری 24            |
| ونیس 19           | شالامار باغ 39                  | بگ بین 13              |
| ہالینڈ 11         | صحارا 33,32                     | بلہاؤ 18               |
| ہانگ کانگ 45      | صحرائے تھر 51,40,38             | بندرگاہ 44,40,23,15,11 |
| یروشلم 43         | عراق 43                         | بھارت 37,36            |
| یورپین کمیونٹی 10 | غرناطہ 18                       | بھوٹان 37,36           |
|                   | فراری 19                        | پارٹھینین 23           |
|                   | فٹیٹ 19                         | پاکستان 41,39,38,37,36 |
|                   | قازقستان 34                     | پانامہ 30              |
|                   | قاہرہ 32                        | پرو جیکشنز 50          |
|                   | قدیم تاریخی آثار 42,41,38,29,28 | پوپ 19                 |
|                   | کاریز 42                        | پیٹا 19                |
|                   | کاغان 41                        | پیگوتن 49              |
|                   | کائی 8                          | تاج محل 36             |
|                   | کوالا پیچھ 48                   | تبت 46, 43             |

# ملکیت حکومت پنجاب



## ہماری دنیا کی تصویری اٹلس

ورلڈ سیریز

ہر بچے اور بڑے کو دنیا کے بارے میں نت نئی معلومات حاصل کرنے کا شوق ہوتا ہے۔ بچے خصوصاً اس بارے میں بہت پر تجسس ہوتے ہیں کہ دنیا کے مختلف ممالک اور ان کے باشندوں کا رہن سہن کیسا ہے؟

دنیا کے ان ممالک کا محل وقوع، موسم، آب و ہوا اور دیگر اہم معلومات کو کسی ایک جگہ اکٹھا کرنا ایک مشکل کام ہے۔ اسی لئے اردو میں ایک اچھی اور جدید اٹلس کی ضرورت ہمیشہ سے محسوس ہوتی رہی ہے۔ تاکہ بچوں کو ان کے اپنے کرہء ارض پر موجود مختلف براعظموں، ان میں موجود ملکوں اور سمندروں وغیرہ کے بارے میں اہم اور جدید معلومات فراہم کی جاسکیں۔

امید ہے کہ یہ اٹلس بچوں کے تجسس کو جلد بخشنے کے ساتھ ساتھ تعلیم اور تفریح کا باعث ہوگی۔

**DFID** Department for  
International  
Development

پنجاب  
قائمہ

**PMSP**  
Punjab